Zusammengeführtes PDF-Dokument 2026-07-17 - Straßenreinigung - An den B

René Bayer
Dienstag, 28. Juli 2026

d.velop AG

Schildarpstraße 6-8
D-48712 Gescher

Fon +49 2542 9307 -0
Fax +49 2542 9307 -20

d-velop.de
info@d-velop.de

Handelsregister Coesfeld
HRB 4903
Ust-IdNr. DE813062165

Inhaltsverzeichnis

Inhaltsverzeichnis..... 2
2026-07-17 - Straßenreinigung - An den Bergen - Plan - Teil 05 [5.11.07-006/002]..... 4
2026-07-17 - Straßenreinigung - Hubertusstraße- Plan [5.11.07-006/002]..... 5
2026-07-17 - Straßenreinigung - Michendorfer Gartenstraße - Plan [5.11.07-006/002]..... 7
2026-07-17 - Straßenreinigung - Poststraße - Plan [5.11.07-006/002]..... 8
2026-07-17 - Straßenreinigung - Rosenweg [5.11.07-006/002]..... 9
2026-07-17 - Straßenreinigung - Saarmunder Straße - Plan [5.11.07-006/002]..... 11
Straßenreinigung - Am Berg - Plan [5.11.07-006/002]..... 12
Straßenreinigung - Amselweg - Plan - Teil 01 [5.11.07-006/002]..... 14
Straßenreinigung - Amselweg - Plan - Teil 02 [5.11.07-006/002]..... 15
Straßenreinigung - An den Bergen - Plan - Teil 01 [5.11.07-006/002]..... 16
Straßenreinigung - An den Bergen - Plan - Teil 02 [5.11.07-006/002]..... 17
Straßenreinigung - An den Bergen - Plan - Teil 03 [5.11.07-006/002]..... 18
Straßenreinigung - An den Bergen - Plan - Teil 04 [5.11.07-006/002]..... 20
Straßenreinigung - An der Aue - Plan - Teil 01 [5.11.07-006/002]..... 22
Straßenreinigung - An der Aue - Plan - Teil 02 [5.11.07-006/002]..... 23
Straßenreinigung - An der Trift - Plan [5.11.07-006/002]..... 24
Straßenreinigung - Bergstraße - Plan [5.11.07-006/002]..... 25
Straßenreinigung - Ebereschenweg - Plan - Teil 01 [5.11.07-006/002]..... 26
Straßenreinigung - Ebereschenweg - Plan - Teil 02 [5.11.07-006/002]..... 27
Straßenreinigung - Eulenkamp - Plan - Teil 01 [5.11.07-006/002]..... 28
Straßenreinigung - Eulenkamp - Plan - Teil 02 [5.11.07-006/002]..... 29
Straßenreinigung - Fliederhang - Plan [5.11.07-006/002]..... 30
Straßenreinigung - Forstweg - Plan [5.11.07-006/002]..... 31
Straßenreinigung - Hasenweg - Plan - Teil 01 [5.11.07-006/002]..... 32
Straßenreinigung - Hasenweg - Plan - Teil 02 [5.11.07-006/002]..... 33
Straßenreinigung - Heidereuterweg - Plan [5.11.07-006/002]..... 34
Straßenreinigung - Hubertusweg - Plan - Teil 01 [5.11.07-006/002]..... 35
Straßenreinigung - Hubertusweg - Plan - Teil 02 [5.11.07-006/002]..... 37
Straßenreinigung - igelweg - Plan - Teil 01 [5.11.07-006/002]..... 39
Straßenreinigung - igelweg - Plan - Teil 02 [5.11.07-006/002]..... 40
Straßenreinigung - Ladestraße- Plan [5.11.07-006/002]..... 41
Straßenreinigung - Neu-Langerwisch - Plan - Teil 01 [5.11.07-006/002]..... 42
Straßenreinigung - Neu-Langerwisch - Plan - Teil 02 [5.11.07-006/002]..... 44
Straßenreinigung - Neu-Langerwisch - Plan - Teil 03 [5.11.07-006/002]..... 45
Straßenreinigung - Ravensbergweg - Plan - Teil 01 [5.11.07-006/002]..... 46
Straßenreinigung - Ravensbergweg - Plan - Teil 02 [5.11.07-006/002]..... 47
Straßenreinigung - Rennsteig - Plan [5.11.07-006/002]..... 48
Straßenreinigung - Schmerberger Straße - Plan - Teil 01 [5.11.07-006/002]..... 49
Straßenreinigung - Schmerberger Straße - Plan - Teil 02 [5.11.07-006/002]..... 50
Straßenreinigung - Straße des Friedens - Plan [5.11.07-006/002]..... 51

Straßenreinigung - Waldstraße - Plan - Teil 01 [5.11.07-006/002]..... 52
Straßenreinigung - Waldstraße - Plan - Teil 02 [5.11.07-006/002]..... 53
Straßenreinigung - Waldstraße - Plan - Teil 03 [5.11.07-006/002]..... 54
Straßenreinigung - Waldstraße - Plan - Teil 04 [5.11.07-006/002]..... 55
Straßenreinigung - Wieselweg - Plan [5.11.07-006/002]..... 56

Straßenreinigung – An den Bergen (Teil 05)

Zeichen: Z. 290.1-40 StVO (eingeschränktes Haltverbot – beidseitig) + 1042-33 (TT.MM.JJ, SS – SS h)
Örtlichkeit: An den Bergen / An der Bahn

Straßenreinigung – Hubertusstraße

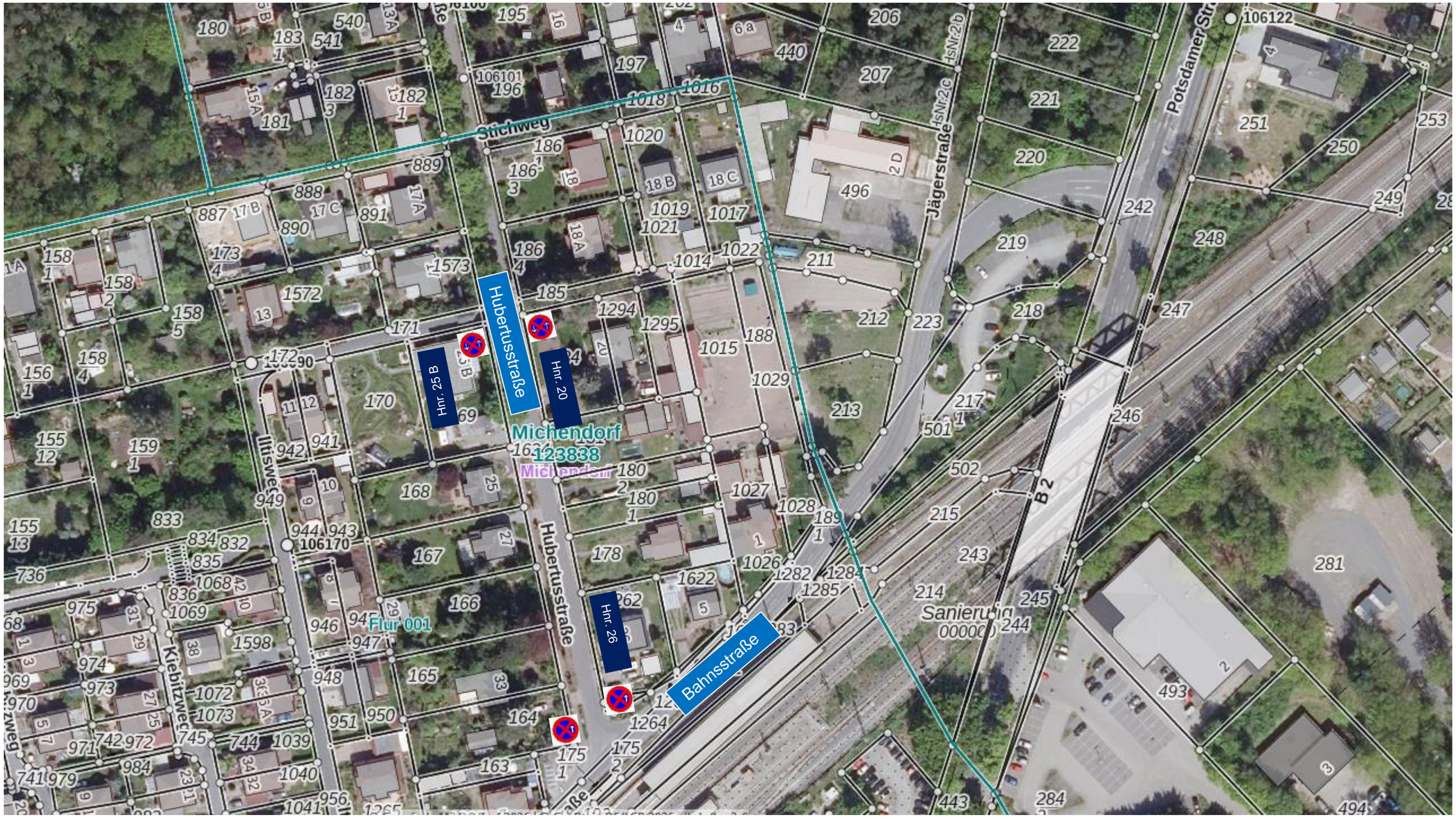

Zeichen: Z. 283-10 StVO (Haltverbot – Anfang) + 1042-33 StVO (TT.MM.JJJJ, SS – SS h)
Örtlichkeit: Hubertusstraße vor Hnr. 26

Zeichen: Z. 283-30 StVO (Haltverbot – Mitte) + 1042-33 StVO (TT.MM.JJJJ, SS – SS h)
Örtlichkeit: Hubertusstraße vor Hnr. 20 und 25 B

Zeichen: Z. 283-20 StVO (Haltverbot – Ende) + 1042-33 StVO (TT.MM.JJJJ, SS – SS h)
Örtlichkeit: Hubertusstraße ggü. Hnr. 26

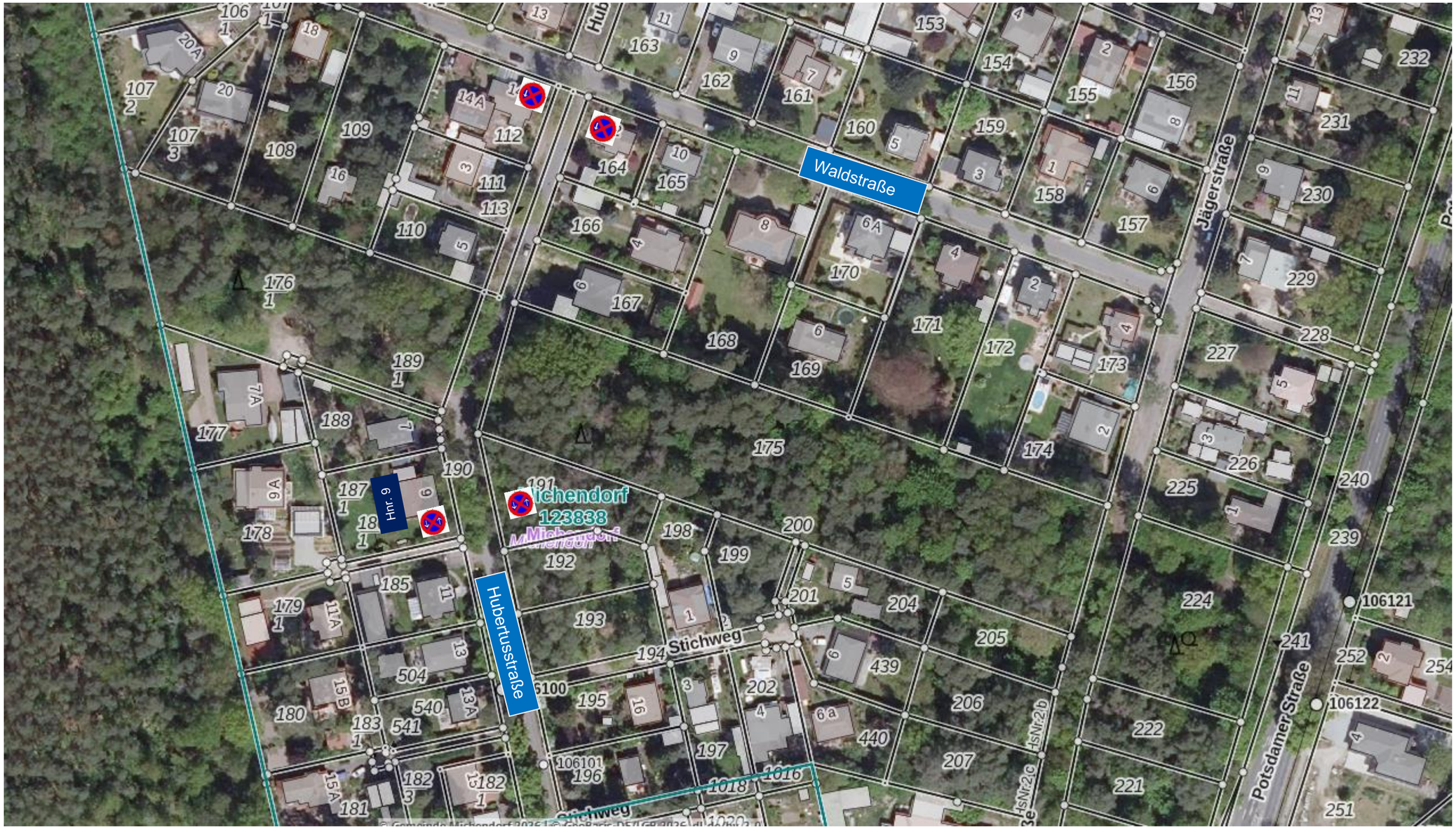

Zeichen: Z. 283-10 StVO (Haltverbot – Anfang) + 1042-33 StVO (TT.MM.JJJJ, SS – SS h)
Örtlichkeit: Hubertusstraße / Waldstraße

Zeichen: Z. 283-30 StVO (Haltverbot – Mitte) + 1042-33 StVO (TT.MM.JJJJ, SS – SS h)
Örtlichkeit: Hubertusstraße vor Hnr. 9 und ggü. Hnr. 9

Zeichen: Z. 283-20 StVO (Haltverbot – Ende) + 1042-33 StVO (TT.MM.JJJJ, SS – SS h)
Örtlichkeit: Hubertusstraße / Waldstraße

Straßenreinigung – Michendorfer Gartenstraße

Zeichen: Z. 283 StVO (Haltverbot) + 1042-33 StVO (TT.MM.JJ, SS – SS h)
Örtlichkeit: Michendorfer Gartenstraße vor Hnr. 6 B

Straßenreinigung - Poststraße

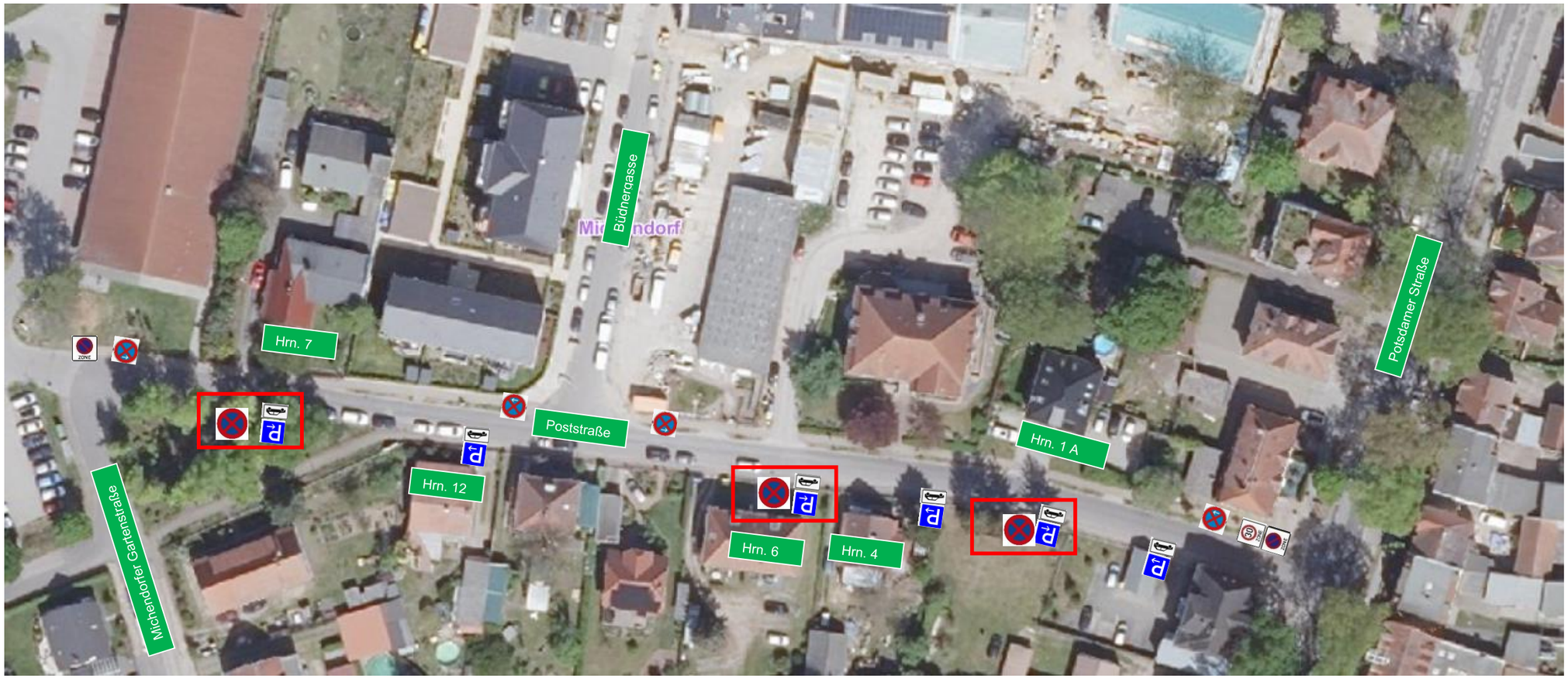

Zeichen: Z. 283 StVO (Haltverbot) + ZZ. 1042-33 StVO (am TT.MM.JJJJ, SS – SS h)
Örtlichkeit: Poststraße ggü. Hnr. 1 A, Hnr. 1 und Hnr. 7

Straßenreinigung – Rosenweg

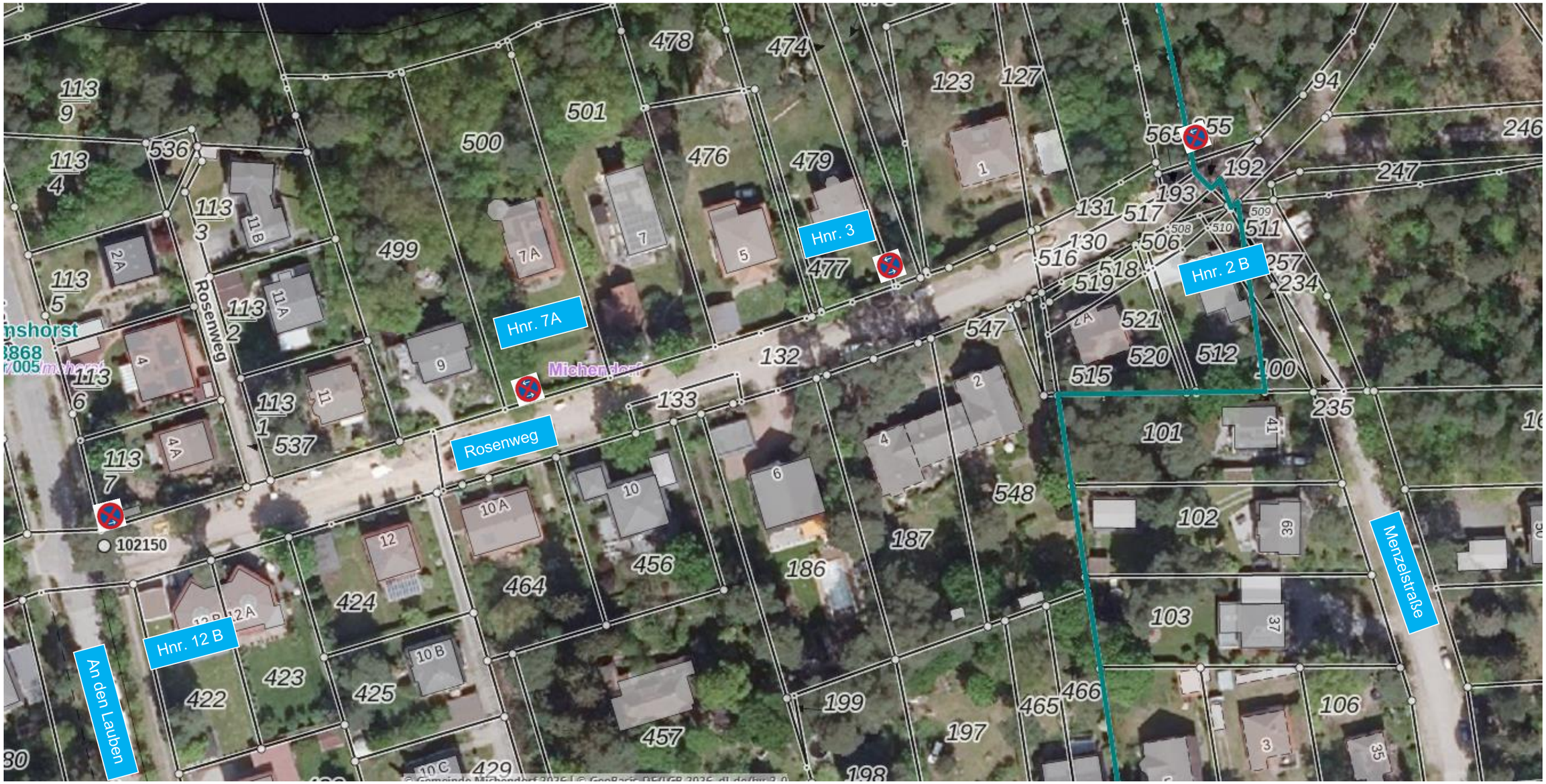

Zeichen: Z. 283-10 StVO (Haltverbot - Anfang) + 1042-33 StVO (TT.MM.JJ, SS – SS h)
Örtlichkeit: Rosenweg ggü. Hnr. 2 B

Zeichen: Z. 283-30 StVO (Haltverbot - Mitte) + 1042-33 StVO (TT.MM.JJ, SS – SS h)
Örtlichkeit: Roswenweg vor Hnr. 3 und 7 A

Zeichen: Z. 283-20 StVO (Haltverbot - Ende) + 1042-33 StVO (TT.MM.JJ, SS – SS h)
Rosenweg vor Hnr. 12 B

Straßenreinigung – Saarmunder Straße

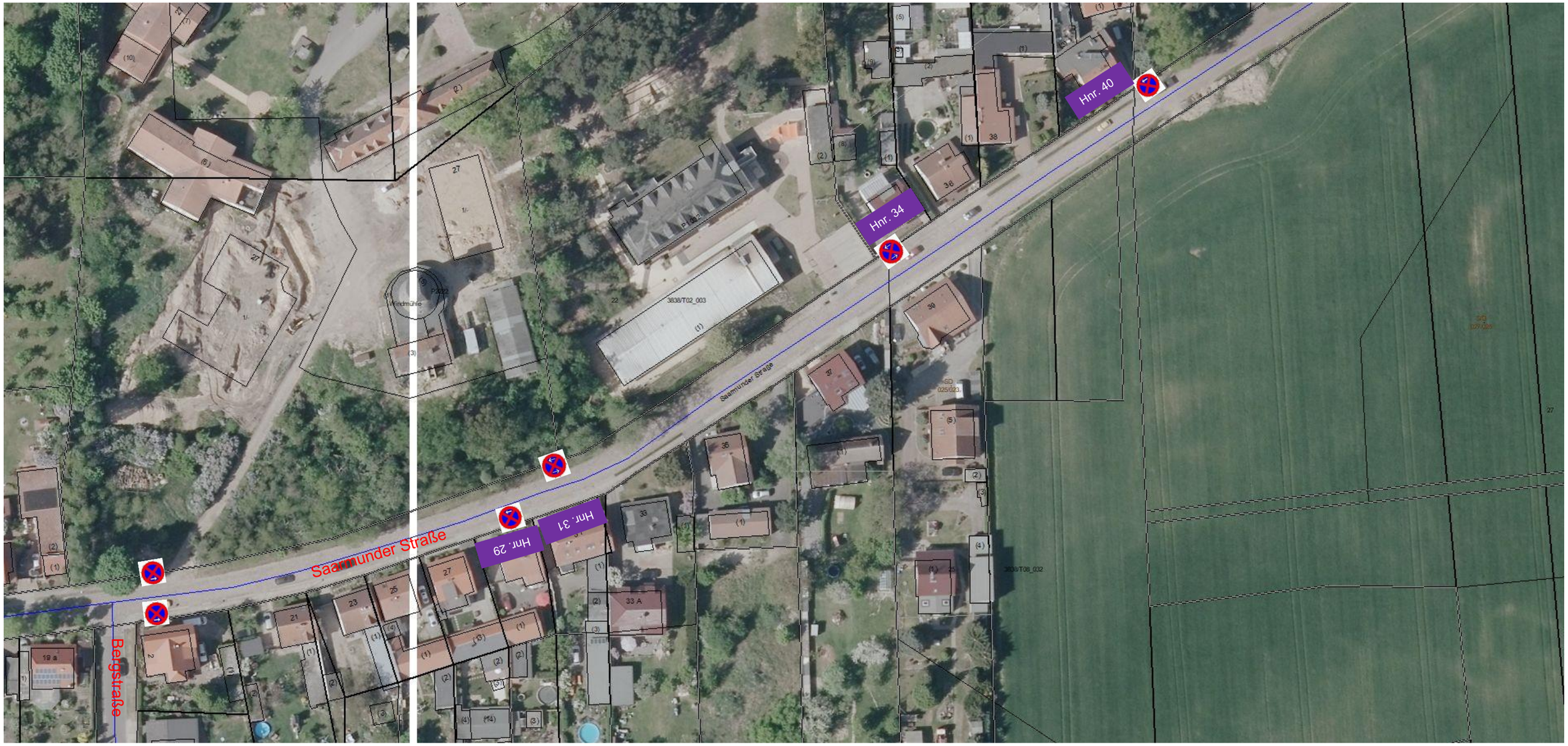

Zeichen: Z. 283-10 StVO (Haltverbot - Anfang) + 1042-33 StVO (TT.MM.JJ, SS – SS h)
Örtlichkeit: Saarmunder Straße Ecke Bergstraße und vor Hnr. 40

Zeichen: Z. 283-30 StVO (Haltverbot - Mitte) + 1042-33 StVO (TT.MM.JJ, SS – SS h)
Örtlichkeit: Saarmunder Straße ggü. Hnr. 31

Zeichen: Z. 283-20 StVO (Haltverbot - Ende) + 1042-33 StVO (TT.MM.JJ, SS – SS h)
Örtlichkeit: Saarmunder Straße vor Hnr. 29 und ggü. Ecke Bergstraße

Straßenreinigung – Am Berg

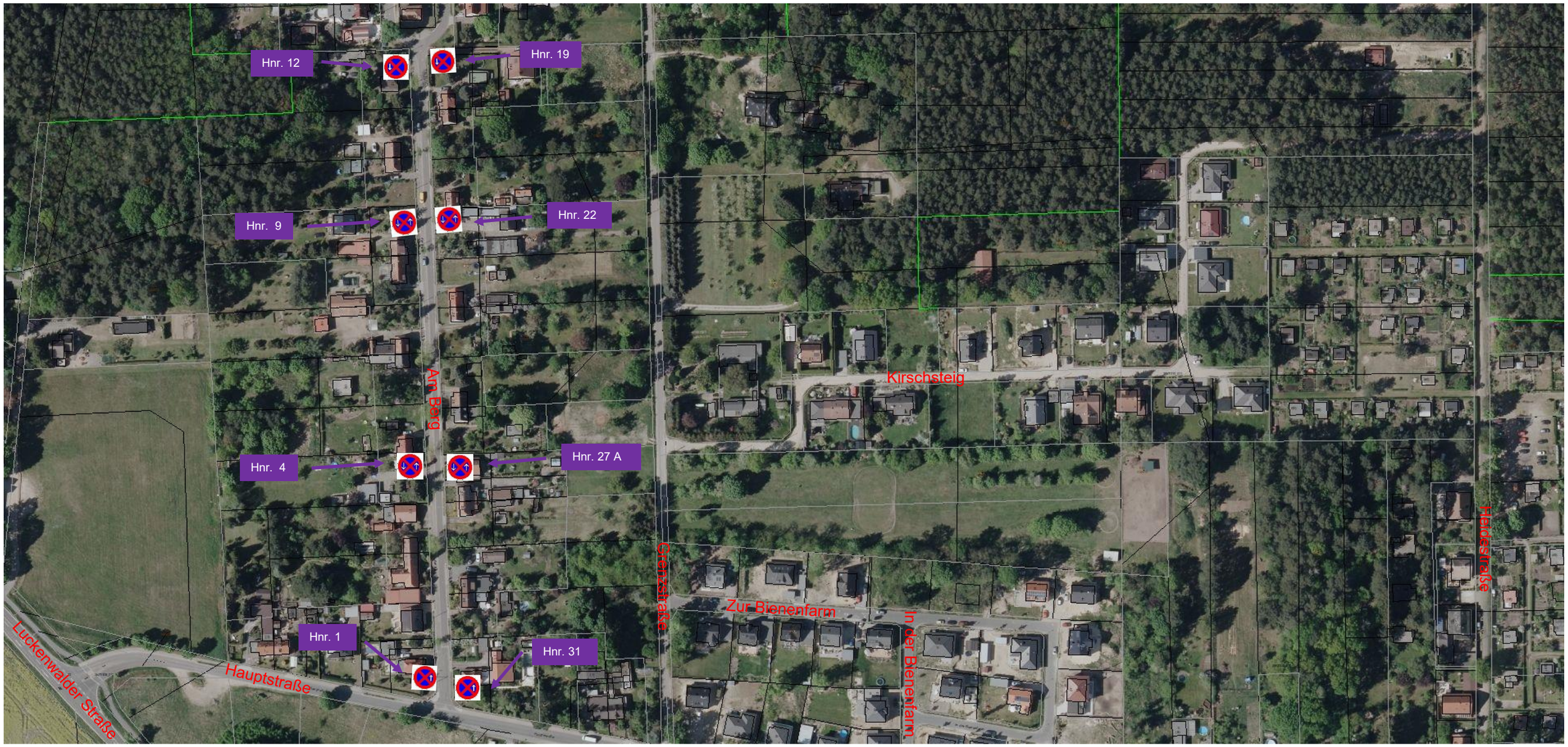

Zeichen: Z. 283-10 StVO (Haltverbot - Anfang) + ZZ. 1060-31 StVO (auch auf dem Seitenstreifen) + 1042-33 StVO (TT.MM.JJ, SS – SS h)
Örtlichkeit: Am Berg vor Hnr. 12

Zeichen: Z. 283-30 StVO (Haltverbot - Mitte) + ZZ. 1060-31 StVO (auch auf dem Seitenstreifen) + 1042-33 StVO (TT.MM.JJ, SS – SS h)
Örtlichkeit: Am Berg vor Hnr. 9 und vor Hnr. 4

Zeichen: Z. 283-20 StVO (Haltverbot - Ende) + ZZ. 1060-31 StVO (auch auf dem Seitenstreifen) + 1042-33 StVO (TT.MM.JJ, SS – SS h)
Örtlichkeit: Am Berg vor Hnr. 1

Zeichen: Z. 283-10 StVO (Haltverbot - Anfang) + 1042-33 StVO (TT.MM.JJ, SS – SS h)
Örtlichkeit: Am Berg vor Hnr. 31

Zeichen: Z. 283-30 StVO (Haltverbot – Mitte) + 1042-33 StVO (TT.MM.JJ, SS – SS h)
Örtlichkeit: Am Berg vor Hnr. 27 A und vor Hnr. 22

Zeichen: Z. 283-20 StVO (Haltverbot - Ende) + 1042-33 StVO (TT.MM.JJ, SS – SS h)
Örtlichkeit: Am Berg vor Hnr. 19

Straßenreinigung – Amselweg

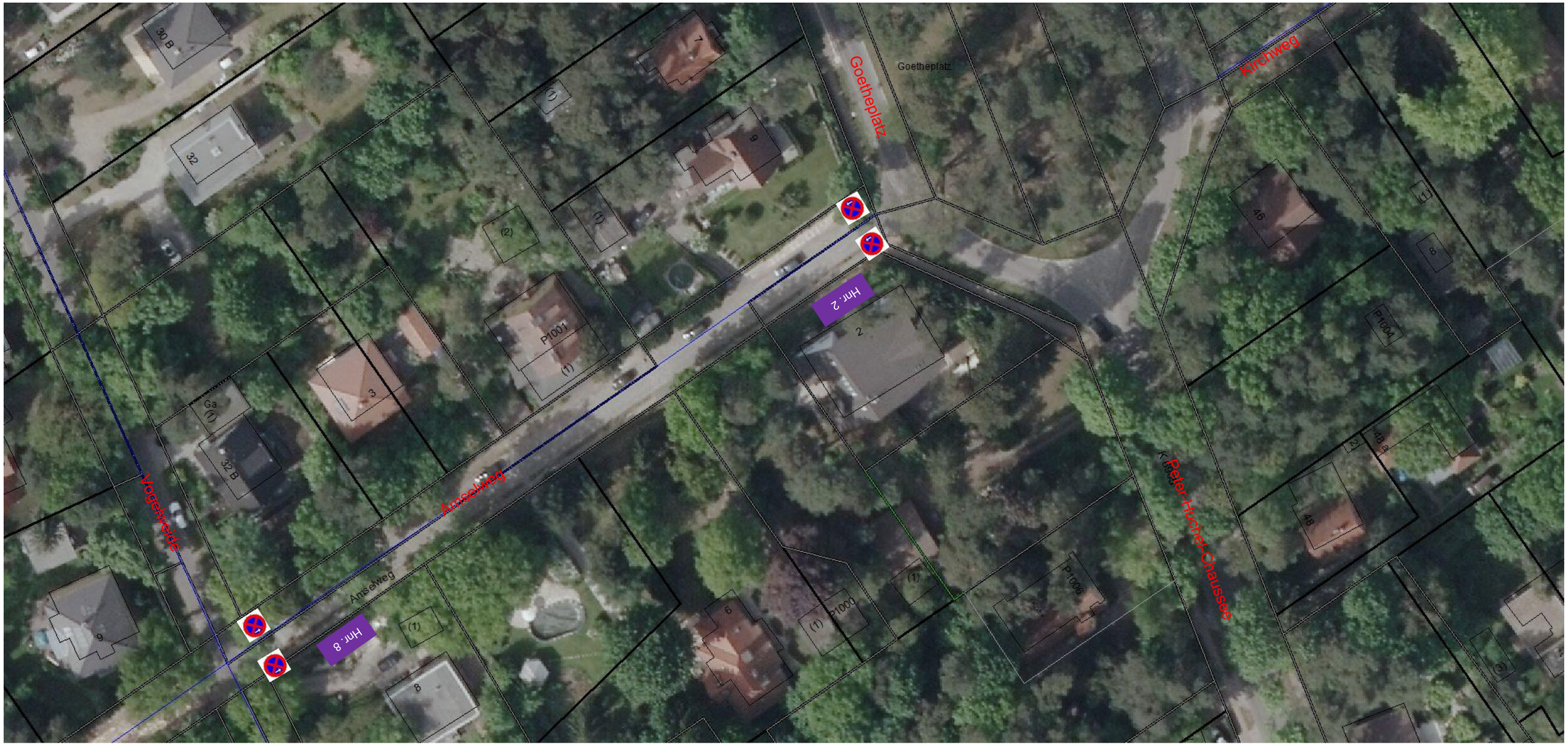

Zeichen: Z. 283-10 StVO (Haltverbot - Anfang) + 1042-33 StVO (TT.MM.JJ, SS – SS h)
Örtlichkeit: Amselweg ggü. Hnr. 2 und vor Hnr. 8

Zeichen: Z. 283-20 StVO (Haltverbot - Ende) + 1042-33 StVO (TT.MM.JJ, SS – SS h)
Örtlichkeit: Amselweg vor Hnr. 2 und ggü. Hnr. 8

Straßenreinigung – Amselweg – Teil 02



Zeichen: Z. 283-10 StVO (Haltverbot - Anfang) + 1042-33 StVO (13.10.25, 06 – 18 h)
Örtlichkeit: Amselweg / Vogelweide & Amselweg / Hubertusweg

Zeichen: Z. 283-20 StVO (Haltverbot - Ende) + 1042-33 StVO (13.10.25, 06 – 18 h)
Örtlichkeit: Amselweg / Vogelweide & Amselweg / Hubertusweg

Straßenreinigung – An den Bergen (Teil 01)

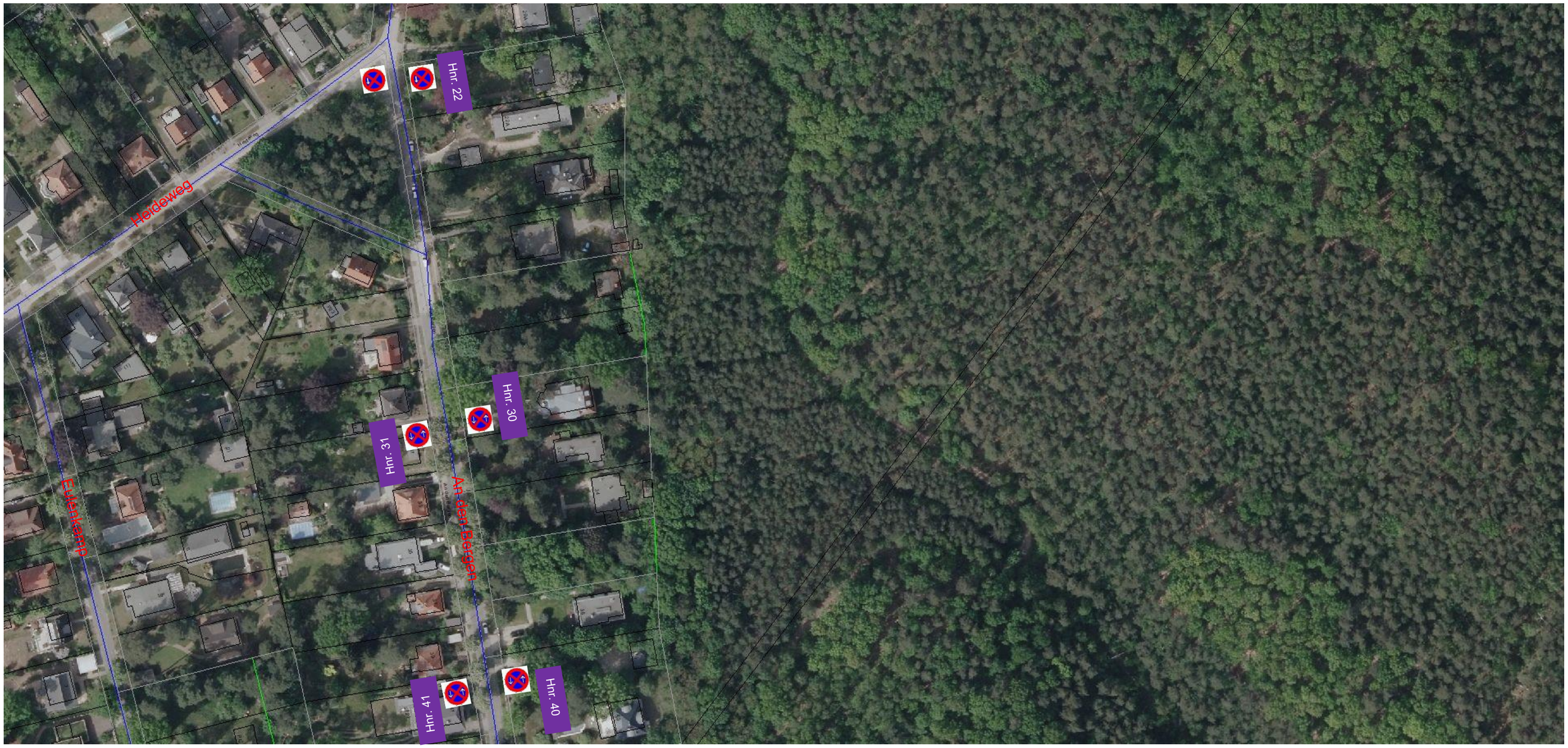

Zeichen: Z. 283-30 StVO (Haltverbot – Mitte) + 1042-33 StVO (TT.MM.JJ, SS – SS h)
Örtlichkeit: An den Bergen vor Hnr. 30 und vor Hnr. 40

Zeichen: Z. 283-20 StVO (Haltverbot – Ende) + 1042-33 StVO (TT.MM.JJ, SS – SS h)
Örtlichkeit: An den Bergen vor Hnr. 22

Zeichen: Z. 283-10 StVO (Haltverbot – Anfang) + 1042-33 (TT.MM.JJ, SS – SS h)
Örtlichkeit: An den Bergen ggü. Hnr. 22

Zeichen: Z. 283-30 StVO (Haltverbot – Mitte) + 1042-33 (TT.MM.JJ, SS – SS h)
Örtlichkeit: An den Bergen vor Hnr. 31 und vor Hnr. 41

Straßenreinigung – An den Bergen (Teil 02)

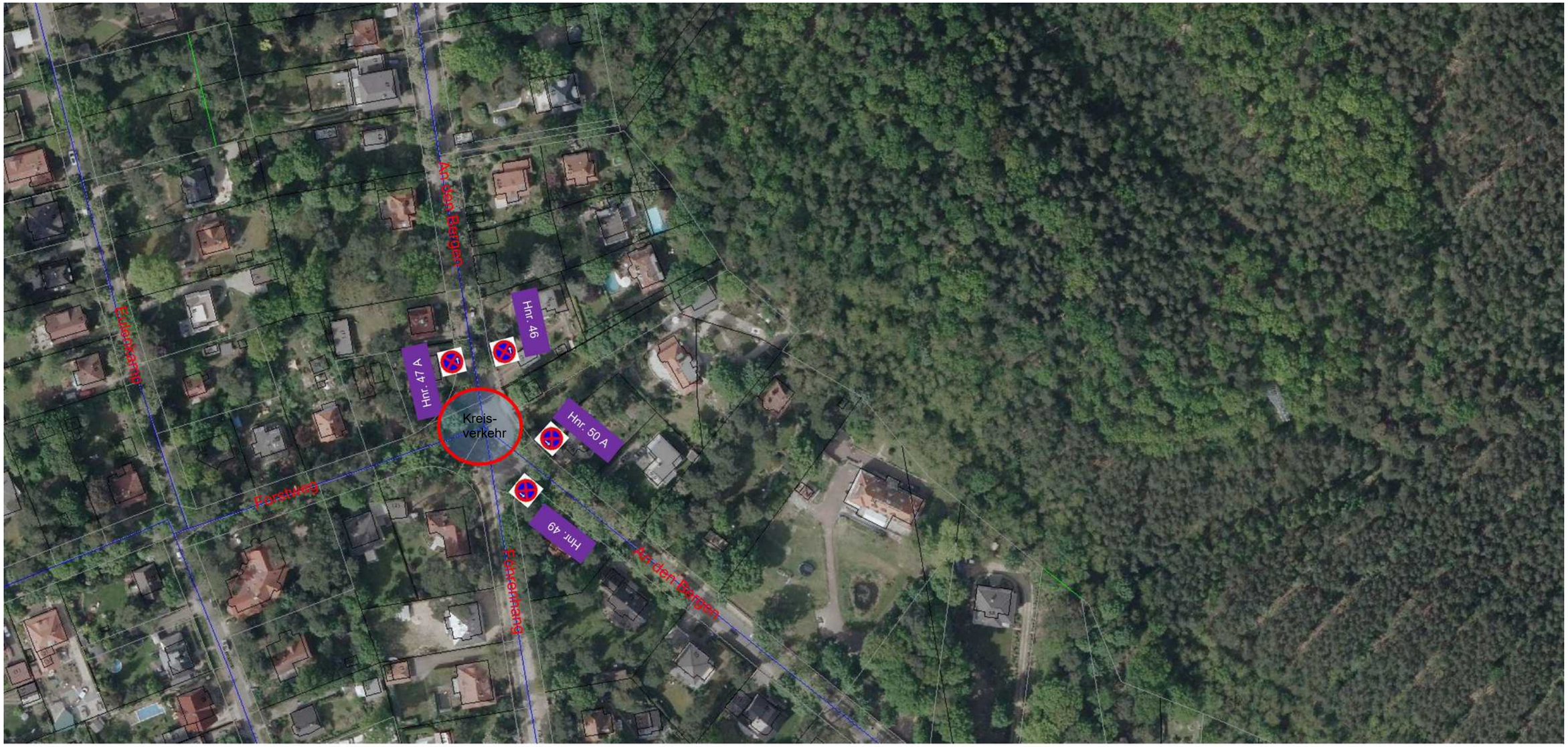

Zeichen: Z. 283-10 StVO (Haltverbot – Anfang) + 1042-33 StVO (TT.MM.JJ, SS – SS h)
Örtlichkeit: An den Bergen vor Hnr. 46

Zeichen: Z. 283-20 StVO (Haltverbot – Ende) + 1042-33 StVO (TT.MM.JJ, SS – SS h)
Örtlichkeit: An den Bergen vor Hnr. 50 A

Zeichen: Z. 283-10 StVO (Haltverbot – Anfang) + 1042-33 (TT.MM.JJ, SS – SS h)
Örtlichkeit: An den Bergen vor Hnr. 49

Zeichen: Z. 283-20 StVO (Haltverbot – Ende) + 1042-33 (TT.MM.JJ, SS – SS h)
Örtlichkeit: An den Bergen vor Hnr. 47 A

Straßenreinigung – An den Bergen (Teil 03)

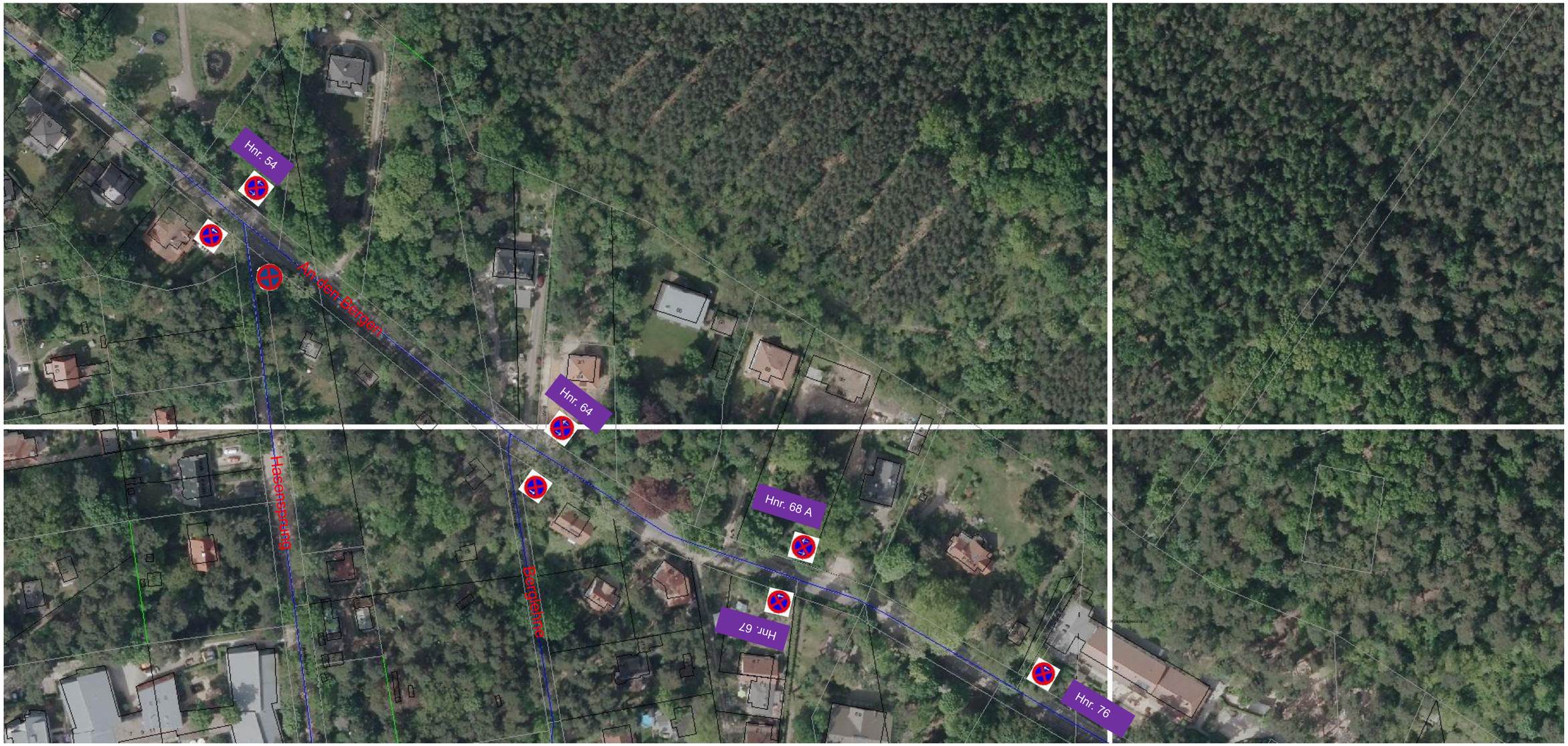

Zeichen: Z. 283-10 StVO (Haltverbot – Anfang) + 1042-33 StVO (TT.MM.JJ, SS – SS h)
Örtlichkeit: An den Bergen vor Hnr. 76

Zeichen: Z. 283-30 StVO (Haltverbot – Mitte) + 1042-33 StVO (TT.MM.JJ, SS – SS h)
Örtlichkeit: An den Bergen vor Hnr. 68 A, vor Hnr. 64 und vor Hnr. 54

Zeichen: Z. 283-10 StVO (Haltverbot – Anfang) + 1042-33 (TT.MM.JJ, SS – SS h)
Örtlichkeit: An den Bergen ggü. Hnr. 64

Zeichen: Z. 283-20 StVO (Haltverbot – Ende) + 1042-33 (TT.MM.JJ, SS – SS h)
Örtlichkeit: An den Bergen ggü. Hnr. 54 und vor Hnr. 67

Zeichen: Z. 283 StVO (Haltverbot) + 1042-33 StVO (TT.MM.JJ, SS – SS h)
Örtlichkeit: An den Bergen Ecke Hasensprung

Straßenreinigung – An den Bergen (Teil 04)

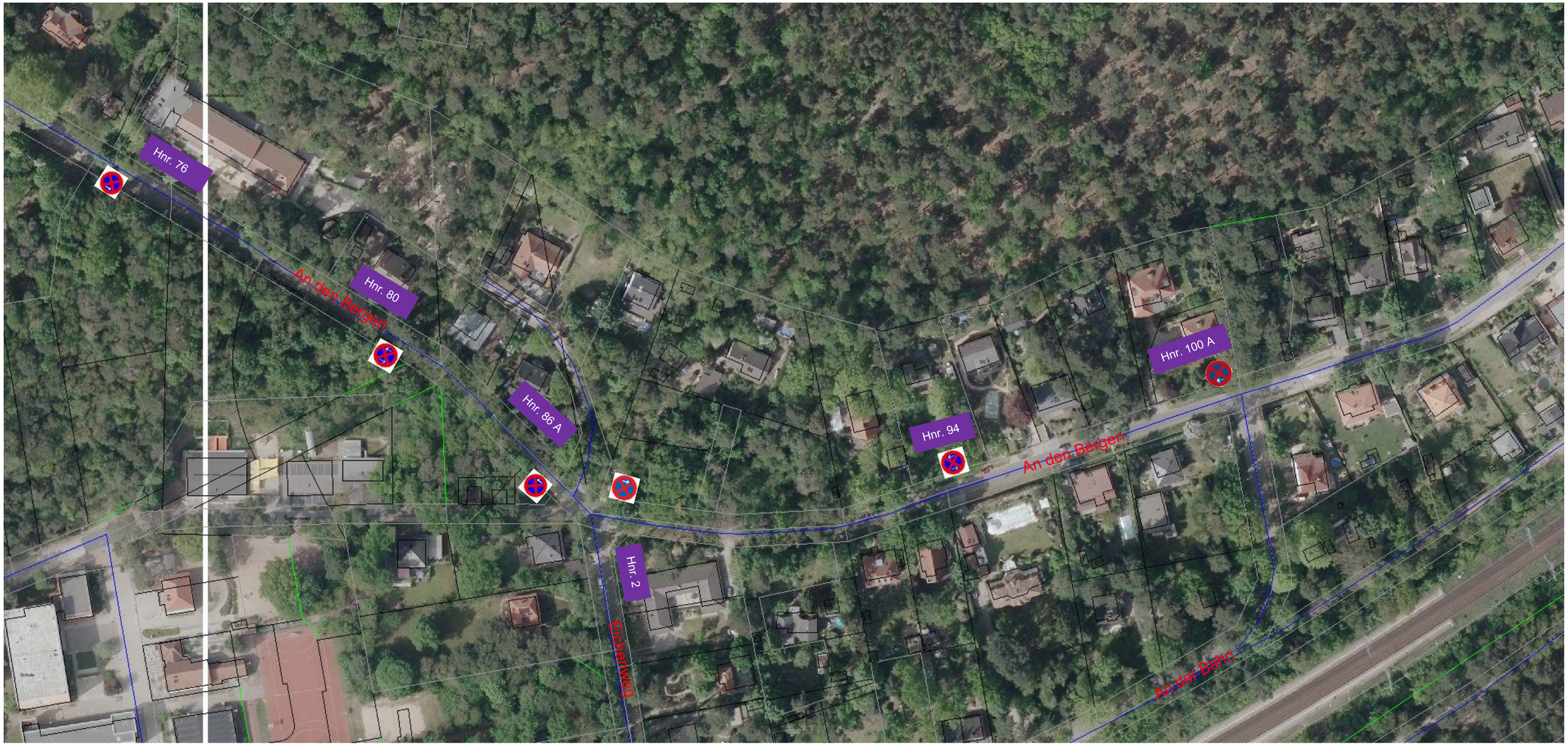

Zeichen: Z. 283-21 StVO (Haltverbot – Anfang) + 1042-33 StVO (TT.MM.JJ, SS – SS h)
Örtlichkeit: An den Bergen Ecke An den Bergen

Zeichen: Z. 283-30 StVO (Haltverbot – Mitte) + 1042-33 StVO (TT.MM.JJ, SS – SS h)
Örtlichkeit: An den Bergen vor Hnr. 94

Zeichen: Z. 283-11 StVO (Haltverbot – Ende) + 1042-33 StVO (TT.MM.JJ, SS – SS h)
Örtlichkeit: An den Bergen vor Hnr. 100 A

Zeichen: Z. 283-10 StVO (Haltverbot – Anfang) + 1042-33 (TT.MM.JJ, SS – SS h)
Örtlichkeit: An den Bergen ggü. Hnr. 76

Zeichen: Z. 283-30 StVO (Haltverbot – Mitte) + 1042-33 (TT.MM.JJ, SS – SS h)
Örtlichkeit: An den Bergen ggü. Hnr. 80

Zeichen: Z. 283-20 StVO (Haltverbot – Ende) + 1042-33 (TT.MM.JJ, SS – SS h)
Örtlichkeit: An den Bergen ggü. 86 A

Straßenreinigung – An der Aue (Teil 01)

Zeichen: Z. 283-10 StVO (Haltverbot - Anfang) + 1042-33 StVO (TT.MM.JJ, SS – SS h)
Örtlichkeit: An der Aue vor Hnr. 1, Hnr. 9 – 10 und vor Hnr. 20

Zeichen: Z. 283-30 StVO (Haltverbot – Mitte) + 1042-33 StVO (TT.MM.JJ, SS – SS h)
Örtlichkeit: An der Aue vor Hnr. 15 und vor Hnr. 12

Zeichen: Z. 283-20 StVO (Haltverbot - Ende) + 1042-33 StVO (TT.MM.JJ, SS – SS h)
Örtlichkeit: An der Aue vor Hnr. 7 B und Ecke Hubertusweg

Zeichen: Z. 283 StVO (Haltverbot) + 1042-33 StVO (TT.MM.JJ, SS – SS h)
Örtlichkeit: An der Aue ggü. Hnr. 1

Straßenreinigung – An der Aue (Teil 02)

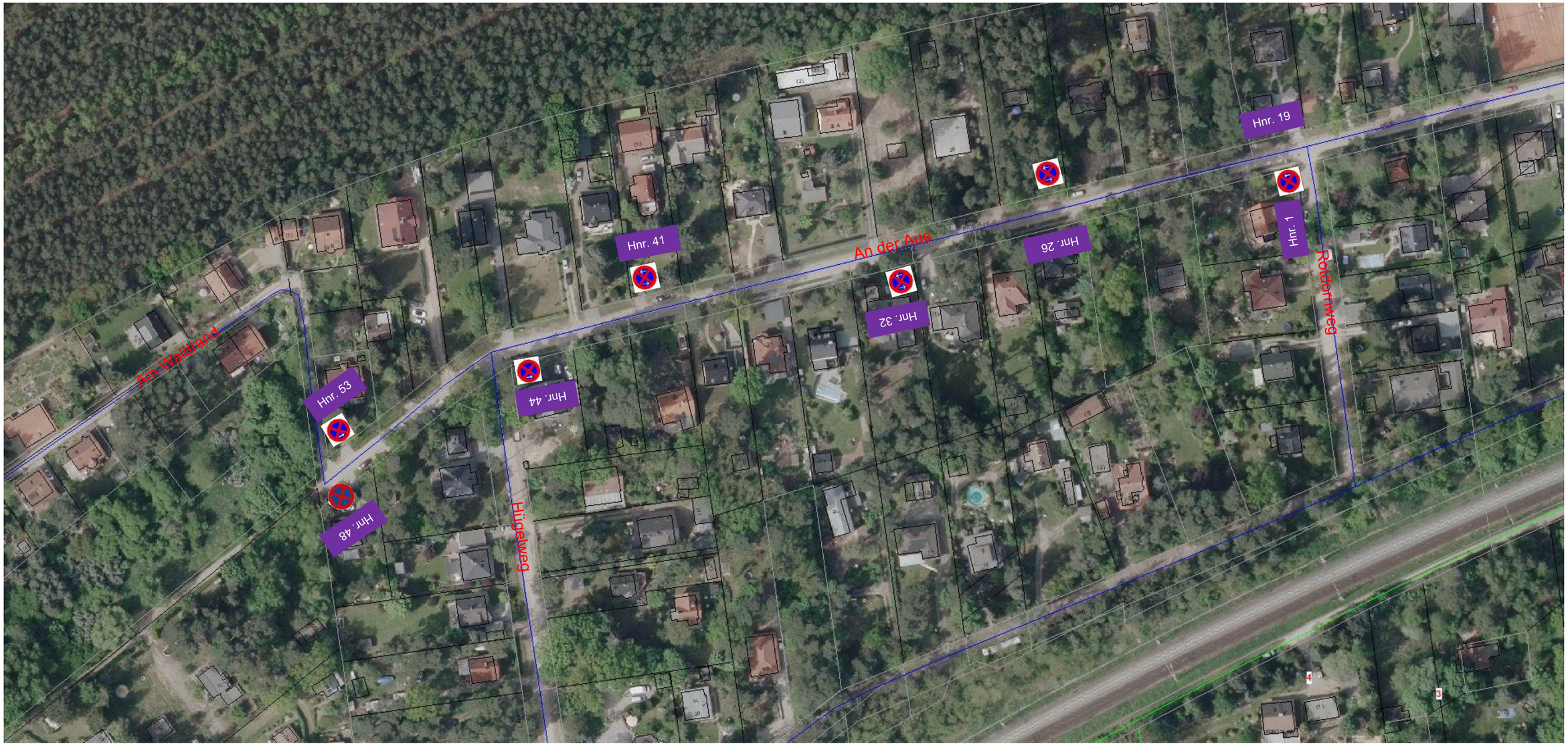

Zeichen: Z. 283-10 StVO (Haltverbot - Anfang) + 1042-33 StVO (TT.MM.JJ, SS – SS h)
Örtlichkeit: An der Aue vor Hnr. 44

Zeichen: Z. 283-30 StVO (Haltverbot – Mitte) + 1042-33 StVO (TT.MM.JJ, SS – SS h)
Örtlichkeit: An der Aue ggü. Hnr. 26, vor Hnr. 41 und Hnr. 32

Zeichen: Z. 283-20 StVO (Haltverbot - Ende) + 1042-33 StVO (TT.MM.JJ, SS – SS h)
Örtlichkeit: An der Aue vor Hnr. 53 und ggü. Hnr. 19

Zeichen: Z. 283 StVO (Haltverbot) + 1042-33 StVO (TT.MM.JJ, SS – SS h)
Örtlichkeit: An der Aue vor Hnr. 48

Straßenreinigung – An der Trift

Zeichen: Z. 283-10 StVO (Haltverbot - Anfang) + 1042-33 StVO (TT.MM.JJ, SS – SS h)
Örtlichkeit: An der Trift Ecke Peter-Huchel-Chaussee, Ecke Lenbachstraße, Ecke Feuerbachstraße, Ecke Rembrandstraße, Ecke Menzelstraße, Ecke Am Fichtenberg und Ecke Ginsterberg

Zeichen: Z. 283-30 StVO (Haltverbot – Mitte) + 1042-33 StVO (TT.MM.JJ, SS – SS h)
Örtlichkeit: An der Trift vor Flur 3 / Flurstück 118, vor Hnr. 16 A, vor Flur 7 / Flurstück 64/2, vor Hnr. 7, vor Hnr. 19, vor Hnr. 39 A und vor Hnr. 47 - 49

Zeichen: Z. 283-20 StVO (Haltverbot - Ende) + 1042-33 StVO (TT.MM.JJ, SS – SS h)
Örtlichkeit: An der Trift Ecke Lenbachstraße, Ecke Feuerbachstraße, Ecke Rembrandtstraße, Ecke Menzelstraße, Ecke Am Fichtenberg, Ecke Ginsterberg und Ecke Peter-Huchel-Chaussee

Straßenreinigung – Bergstraße

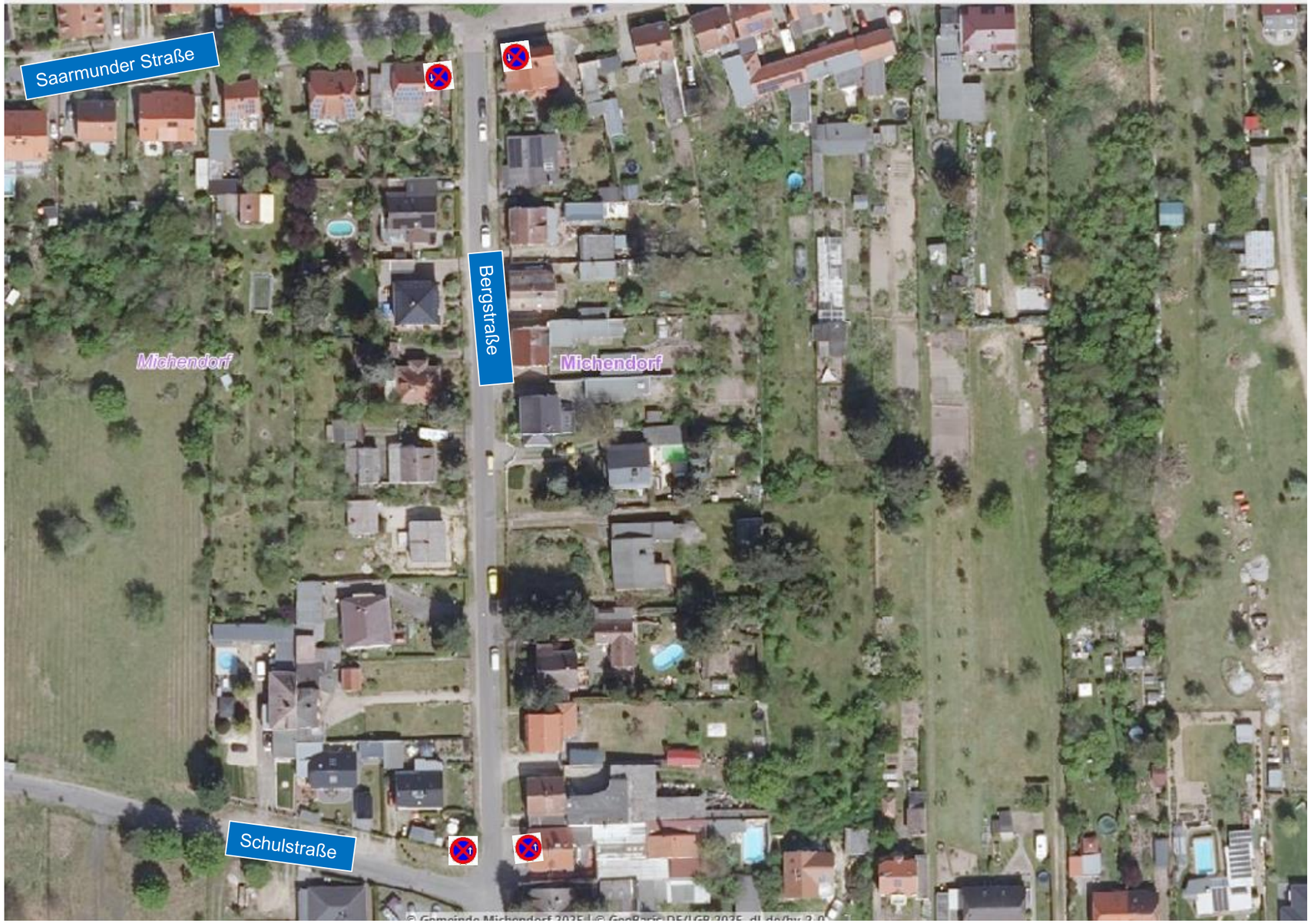

Zeichen: Z. 283-10 StVO (Haltverbot - Anfang) + 1042-33 StVO (13.10.25, 06 – 18 h)
Örtlichkeit: Bergstraße / Saarmunder Straße & Bergstraße / Schulstraße

Zeichen: Z. 283-20 StVO (Haltverbot - Ende) + 1042-33 StVO (13.10.25, 06 – 18 h)
Örtlichkeit: Bergstraße / Saarmunder Straße & Bergstraße / Schulstraße

Straßenreinigung – Ebereschenweg (Teil 01)

Zeichen: Z. 283-10 StVO (Haltverbot - Anfang) + 1042-33 StVO (TT.MM.JJ, SS – SS h)
Örtlichkeit: Ebereschenweg vor Hnr. 64, vor Hnr. 44 und ggü. Hnr. 38

Zeichen: Z. 283-30 StVO (Haltverbot – Mitte) + 1042-33 StVO (TT.MM.JJ, SS – SS h)
Örtlichkeit: Ebereschenweg vor Hnr. 56, vor Hnr. 36, vor Hnr. 43 und vor Hnr. 57

Zeichen: Z. 283-20 StVO (Haltverbot - Ende) + 1042-33 StVO (TT.MM.JJ, SS – SS h)
Örtlichkeit: Ebereschenweg vor Hnr. 46, ggü. Hnr. 38 und ggü. Hnr. 64

Straßenreinigung – Ebereschenweg (Teil 02)

Zeichen: Z. 283-10 StVO (Haltverbot - Anfang) + 1042-33 StVO (TT.MM.JJ, SS – SS h)
Örtlichkeit: Ebereschenweg vor Hnr. 23

Zeichen: Z. 283-30 StVO (Haltverbot – Mitte) + 1042-33 StVO (TT.MM.JJ, SS – SS h)
Örtlichkeit: Ebereschenweg vor Hnr. 29

Zeichen: Z. 283-20 StVO (Haltverbot - Ende) + 1042-33 StVO (TT.MM.JJ, SS – SS h)
Örtlichkeit: Ebereschenweg vor Hnr. 26

Straßenreinigung – Eulenkamp

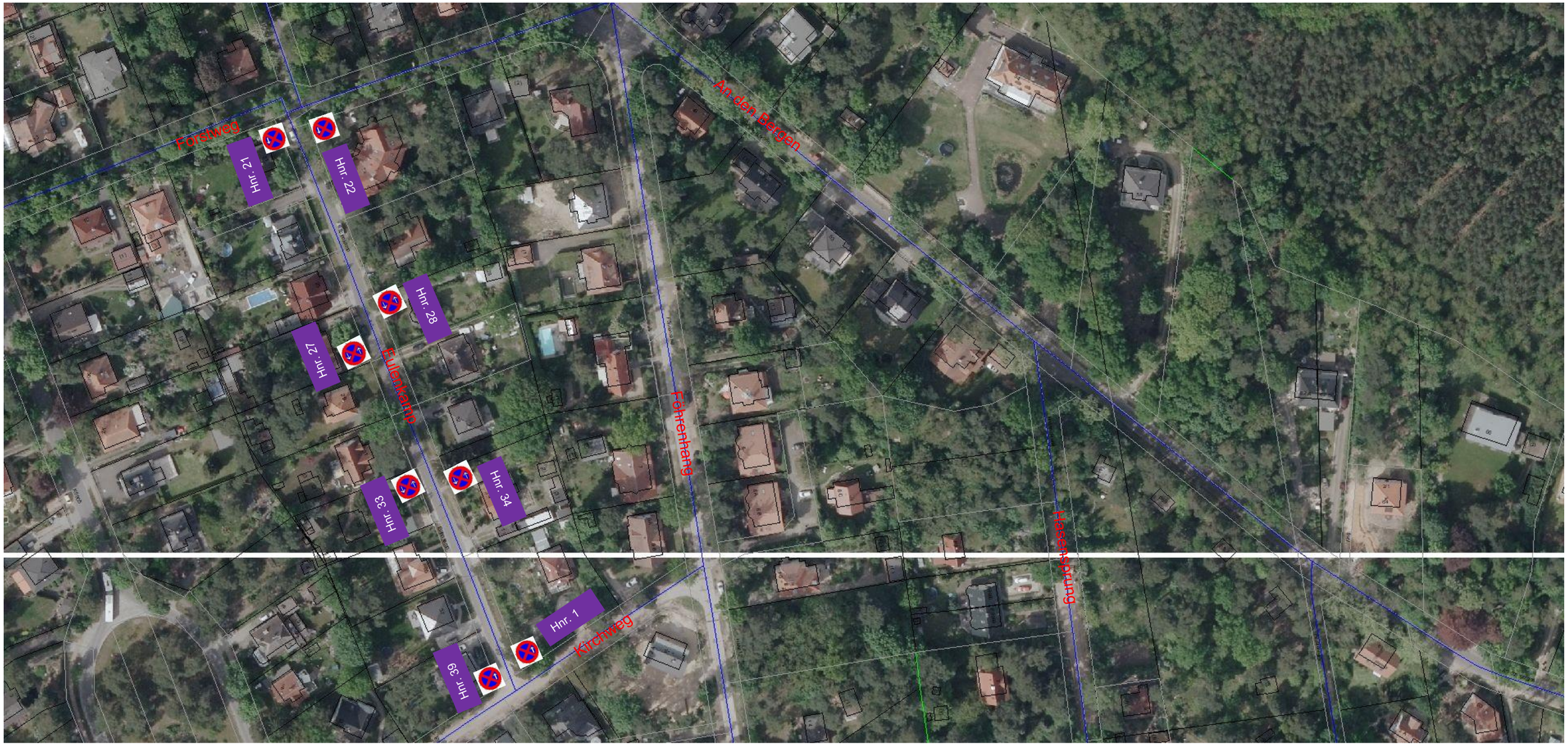

Zeichen: Z. 283-10 StVO (Haltverbot - Anfang) + 1042-33 StVO (TT.MM.JJ, SS – SS h)
Örtlichkeit: Eulenkamp vor Hnr. 21 und Ecke Kirchweg

Zeichen: Z. 283-30 StVO (Haltverbot – Mitte) + 1042-33 StVO (TT.MM.JJ, SS – SS h)
Örtlichkeit: Eulenkamp vor Hnr. 27, vor Hnr. 28, vor Hnr. 33 und vor Hnr. 34

Zeichen: Z. 283-20 StVO (Haltverbot - Ende) + 1042-33 StVO (TT.MM.JJ, SS – SS h)
Örtlichkeit: Eulenkamp vor Hnr. 22 und vor Hnr. 39

Straßenreinigung – Eulenkamp

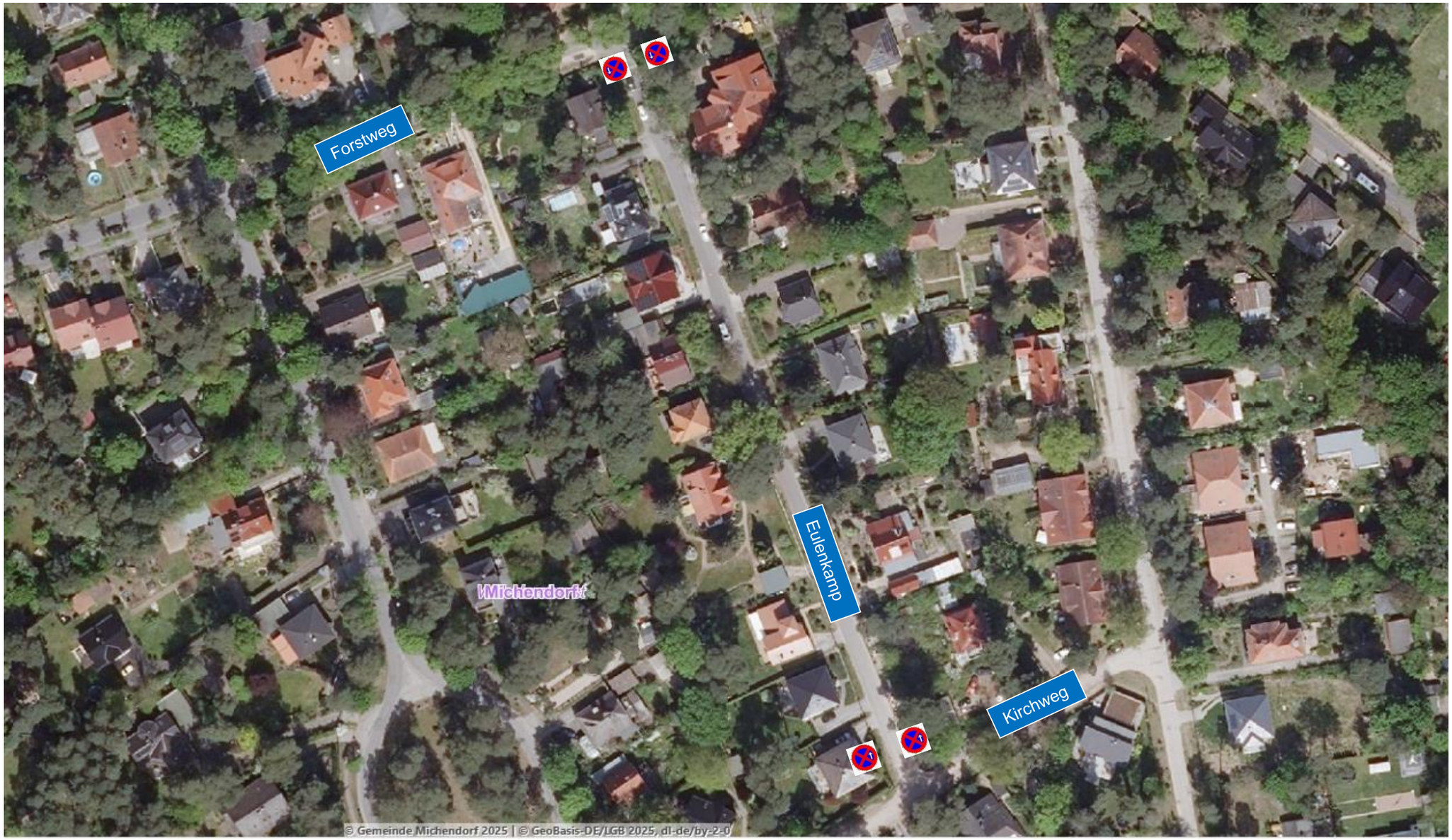

Zeichen: Z. 283-10 StVO (Haltverbot - Anfang) + 1042-33 StVO (16.10.25, 6 – 18 h)
Örtlichkeit: Eulenkamp / Forstweg & Forstweg / Kirchweg

Zeichen: Z. 283-20 StVO (Haltverbot - Ende) + 1042-33 StVO (16.10.25, 6 – 18 h)
Örtlichkeit: Eulenkamp / Forstweg & Forstweg / Kirchweg

Straßenreinigung – Fliederhang

Zeichen: Z. 283-10 StVO (Haltverbot - Anfang) + 1042-33 StVO (TT.MM.JJ, SS – SS h)
Örtlichkeit: Ebereschenweg vor Hnr. 10 und Ecke Rosenweg

Zeichen: Z. 283-30 StVO (Haltverbot – Mitte) + 1042-33 StVO (TT.MM.JJ, SS – SS h)
Örtlichkeit: Ebereschenweg vor Hnr. 4 und 5 A

Zeichen: Z. 283-20 StVO (Haltverbot - Ende) + 1042-33 StVO (TT.MM.JJ, SS – SS h)
Örtlichkeit: Ebereschenweg vor Hnr. 9 und Ecke Rosenweg

Straßenreinigung – Forstweg

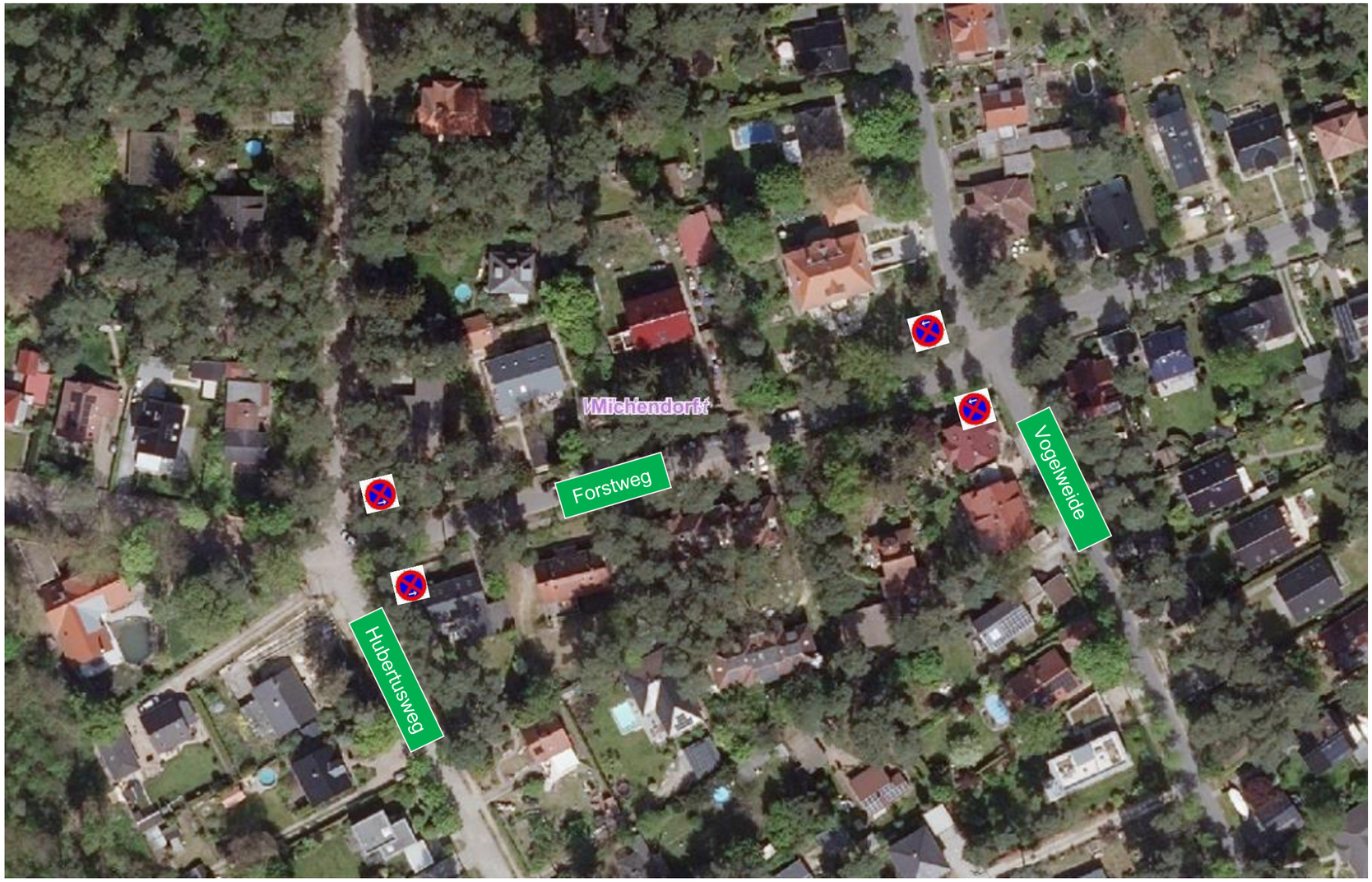

Zeichen: Z. 283-10 StVO (Haltverbot – Anfang) + 1042-33 StVO (TT.MM.JJ, SS – SS h)
Örtlichkeit: Forstweg / Vogelweide und Forstweg / Hubertusweg

Zeichen: Z. 283-20 StVO (Haltverbot – Ende) + 1042-33 StVO (TT.MM.JJ, SS – SS h)
Örtlichkeit: Forstweg / Vogelweide und Forstweg / Hubertusweg

Straßenreinigung – Hasenweg (Teil 01)

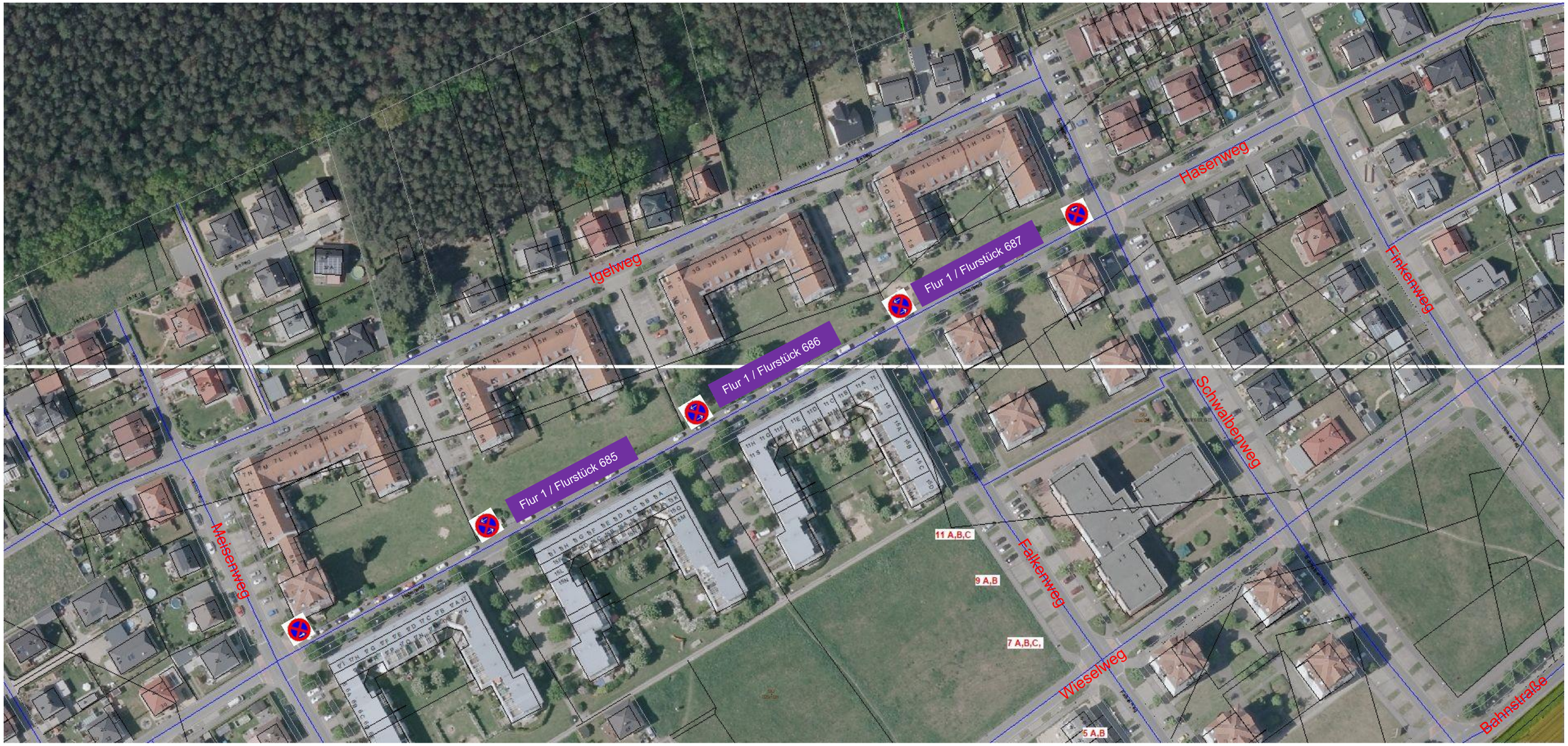

Zeichen: Z. 283-10 StVO (Haltverbot - Anfang) + 1042-33 StVO (TT.MM.JJ, SS – SS h)
Örtlichkeit: Hasenweg Ecke Schwalbenweg

Zeichen: Z. 283-30 StVO (Haltverbot – Mitte) + 1042-33 StVO (TT.MM.JJ, SS – SS h)
Örtlichkeit: Hasenweg vor Flur 1 / Flurstück 687, vor Flur 1 / Flurstück 686 und vor Flur 1 / Flurstück 685

Zeichen: Z. 283-20 StVO (Haltverbot - Ende) + 1042-33 StVO (TT.MM.JJ, SS – SS h)
Örtlichkeit: Hasenweg Ecke Meisenweg

Zeichen: Z. 283 StVO (Haltverbot) + 1042-33 StVO (TT.MM.JJ, SS – SS h)
Örtlichkeit: Wieselweg vor Hnr. 6 und vor Hnr. 8

Straßenreinigung – Hasenweg (Teil 02)

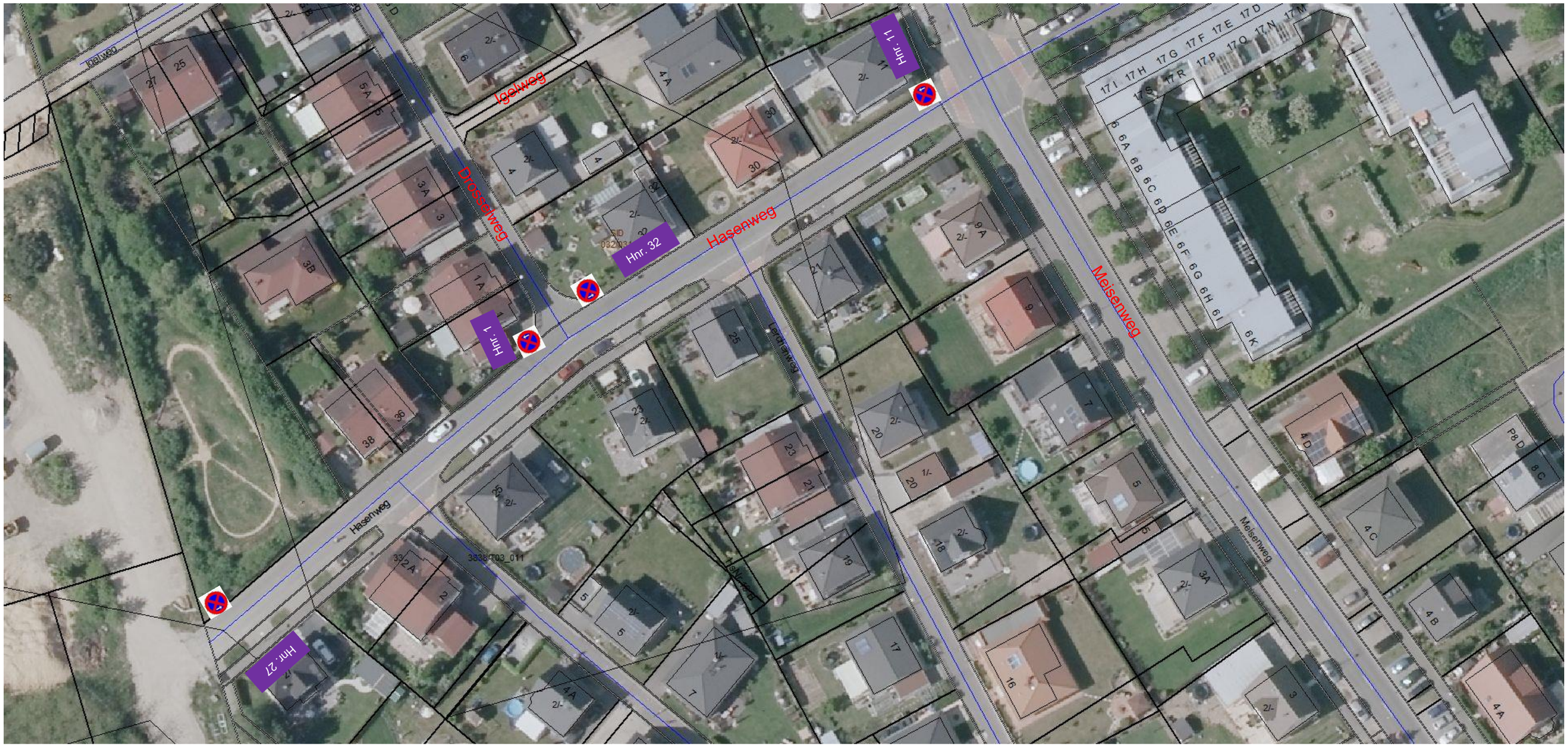

Zeichen: Z. 283-10 StVO (Haltverbot - Anfang) + 1042-33 StVO (TT.MM.JJ, SS – SS h)
Örtlichkeit: Hasenweg Ecke Meisenweg und Ecke Drosselweg

Zeichen: Z. 283-20 StVO (Haltverbot - Ende) + 1042-33 StVO (TT.MM.JJ, SS – SS h)
Örtlichkeit: Hasenweg vor Hnr. 32 und ggü. Hnr. 27

Straßenreinigung – Heidereuterweg

Zeichen: Z. 283-10 StVO (Haltverbot – Anfang) + 1042-33 StVO (TT.MM.JJ, SS – SS h)
Örtlichkeit: Heidereuterweg vor Hnr. 7

Zeichen: Z. 283-20 StVO (Haltverbot – Ende) + 1042-33 StVO (TT.MM.JJ, SS – SS h)
Örtlichkeit: Heidereuterweg ggü. Hnr. 2

Straßenreinigung – Hubertusweg – Teil 01

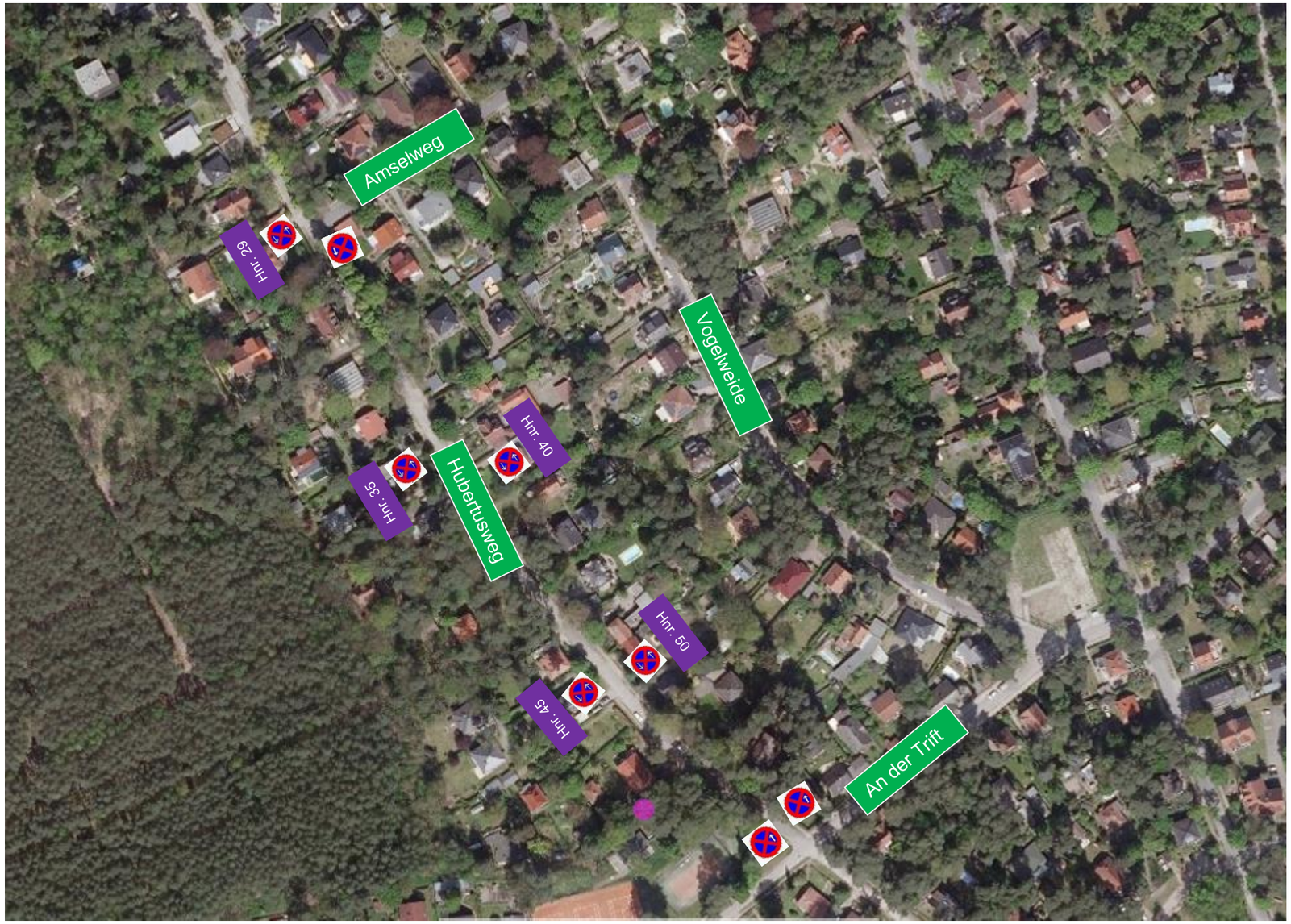

Zeichen: Z. 283-10 StVO (Haltverbot – Anfang) + 1042-33 StVO (TT.MM.JJ, SS – SS h)
Örtlichkeit: Hubertusweg / An der Trift

Zeichen: Z. 283-30 StVO (Haltverbot – Mitte) + 1042-33 StVO (TT.MM.JJ, SS – SS h)
Örtlichkeit: Hubertusweg vor Hnr. 50 und 40

Zeichen: Z. 283-20 StVO (Haltverbot – Ende) + 1042-33 StVO (TT.MM.JJ, SS – SS h)
Örtlichkeit: Hubertusweg / Amselweg

Zeichen: Z. 283-30 StVO (Haltverbot – Mitte) + 1042-33 StVO (TT.MM.JJ, SS – SS h)
Örtlichkeit: Hubertusweg vor Hnr. 29, 35 und 45

Zeichen: Z. 283-20 StVO (Haltverbot – Ende) + 1042-33 StVO (TT.MM.JJ, SS – SS h)
Örtlichkeit: Hubertusweg / An der Trift

Straßenreinigung – Hubertusweg – Teil 02

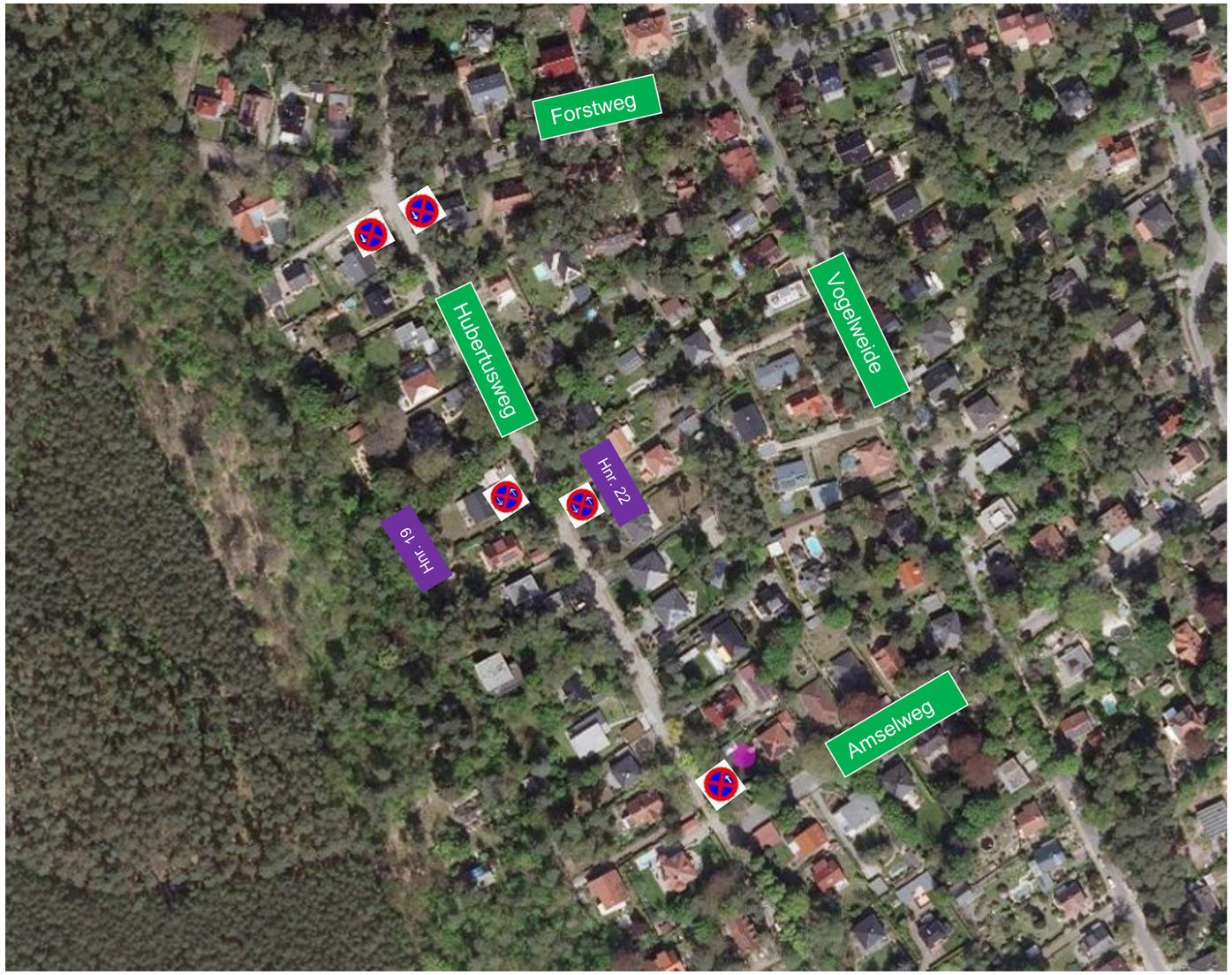

Zeichen: Z. 283-10 StVO (Haltverbot – Anfang) + 1042-33 StVO (TT.MM.JJ, SS – SS h)
Örtlichkeit: Hubertusweg / Amselweg

Zeichen: Z. 283-30 StVO (Haltverbot – Mitte) + 1042-33 StVO (TT.MM.JJ, SS – SS h)
Örtlichkeit: Hubertusweg vor Hnr. 22

Zeichen: Z. 283-20 StVO (Haltverbot – Ende) + 1042-33 StVO (TT.MM.JJ, SS – SS h)
Örtlichkeit: Hubertusweg / Forstweg

Zeichen: Z. 283-10 StVO (Haltverbot – Anfang) + 1042-33 StVO (TT.MM.JJ, SS – SS h)
Örtlichkeit: Hubertusweg / Forstweg

Zeichen: Z. 283-30 StVO (Haltverbot – Mitte) + 1042-33 StVO (TT.MM.JJ, SS – SS h)
Örtlichkeit: Hubertusweg vor Hnr. 19

Straßenreinigung – Igelweg (Teil 01)

Zeichen: Z. 283-10 StVO (Haltverbot – Anfang) + 1042-33 StVO (TT.MM.JJ, SS – SS h)
Örtlichkeit: Igelweg vor Hnr. 2

Zeichen: Z. 283-30 StVO (Haltverbot – Mitte) + 1042-33 StVO (TT.MM.JJ, SS – SS h)
Örtlichkeit: Igelweg vor Hnr. 18

Straßenreinigung – Igelweg (Teil 02)

Zeichen: Z. 283-20 StVO (Haltverbot – Ende) + 1042-33 StVO (TT.MM.JJ, SS – SS h)
Örtlichkeit: Igelweg vor Hnr. 28

Zeichen: Z. 283 StVO (Haltverbot) + 1042-33 StVO (TT.MM.JJ, SS – SS h)
Örtlichkeit: Igelweg Ecke Igelweg

Straßenreinigung – Ladestraße

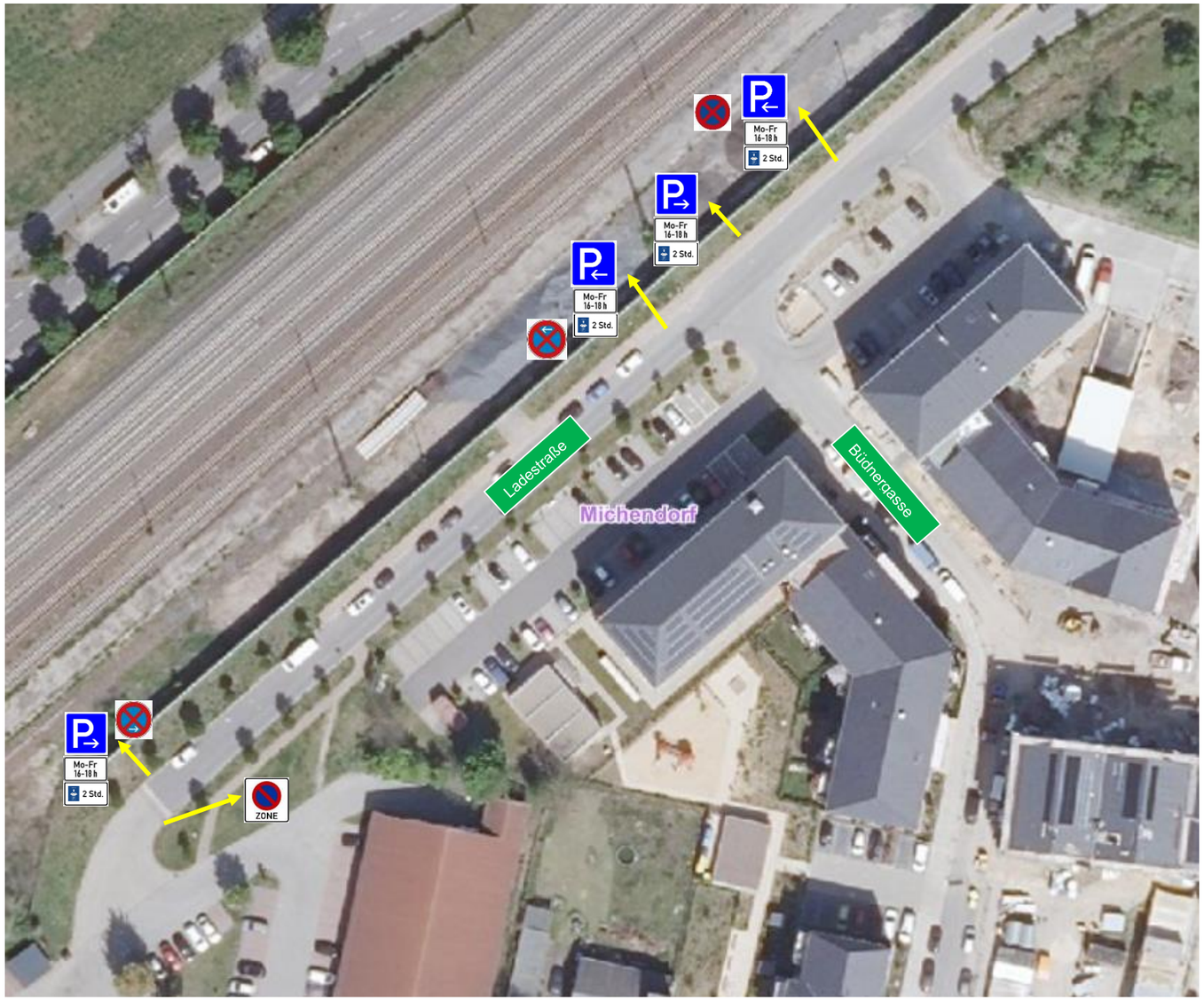

Zeichen: Z. 283 StVO (Haltverbot) + ZZ. 1042-33 StVO (am 16.10.25, 6 – 18 h)
Örtlichkeit: Ladestraße ggü. Ärztehaus

Zeichen: 283-10 StVO + ZZ. 1042-33 StVO (am 16.10.25, 6 – 18 h)
Örtlichkeit: Ladestraße ggü. EMB

Zeichen: 283-20 StVO + ZZ. 1042-33 StVO (am 16.10.25, 6 – 18 h)
Örtlichkeit: Ladestraße ggü. Norma

Straßenreinigung – Neu Langerwisch (Teil 01)

Zeichen: Z. 283-10 StVO (Haltverbot – Anfang) + ZZ. 1060-31 StVO (auch auf dem Seitenstreifen) + 1042-33 StVO (TT.MM.JJ, SS – SS h)
Örtlichkeit: Neu-Langerwisch vor Hnr. 19

Zeichen: Z. 283-30 StVO (Haltverbot – Mitte) + ZZ. 1060-31 StVO (auch auf dem Seitenstreifen) + 1042-33 StVO (TT.MM.JJ, SS – SS h)
Örtlichkeit: Neu-Langerwisch vor Hnr. 11

Zeichen: Z. 283-20 StVO (Haltverbot – Ende) + ZZ. 1060-31 StVO (auch auf dem Seitenstreifen) + 1042-33 StVO (TT.MM.JJ, SS – SS h)
Örtlichkeit: Neu-Langerwisch vor Hnr. 11

Zeichen: Z. 283-10 StVO (Haltverbot – Anfang) + ZZ. 1060-31 (auch auf dem Seitenstreifen) + 1042-33 (TT.MM.JJ, SS – SS h)
Örtlichkeit: Neu-Langerwisch ggü. Hnr. 6 E

Zeichen: Z. 283-30 StVO (Haltverbot – Mitte) + ZZ. 1060-31 (auch auf dem Seitenstreifen) + 1042-33 (TT.MM.JJ, SS – SS h)
Örtlichkeit: Neu-Langerwisch ggü. Hnr. 3 und 11

Zeichen: Z. 283-20 StVO (Haltverbot – Ende) + ZZ. 1060-31 (auch auf dem Seitenstreifen) + 1042-33 (TT.MM.JJ, SS – SS h)
Örtlichkeit: Neu-Langerwisch vor Hnr. 14

Straßenreinigung – Neu Langerwisch (Teil 02)

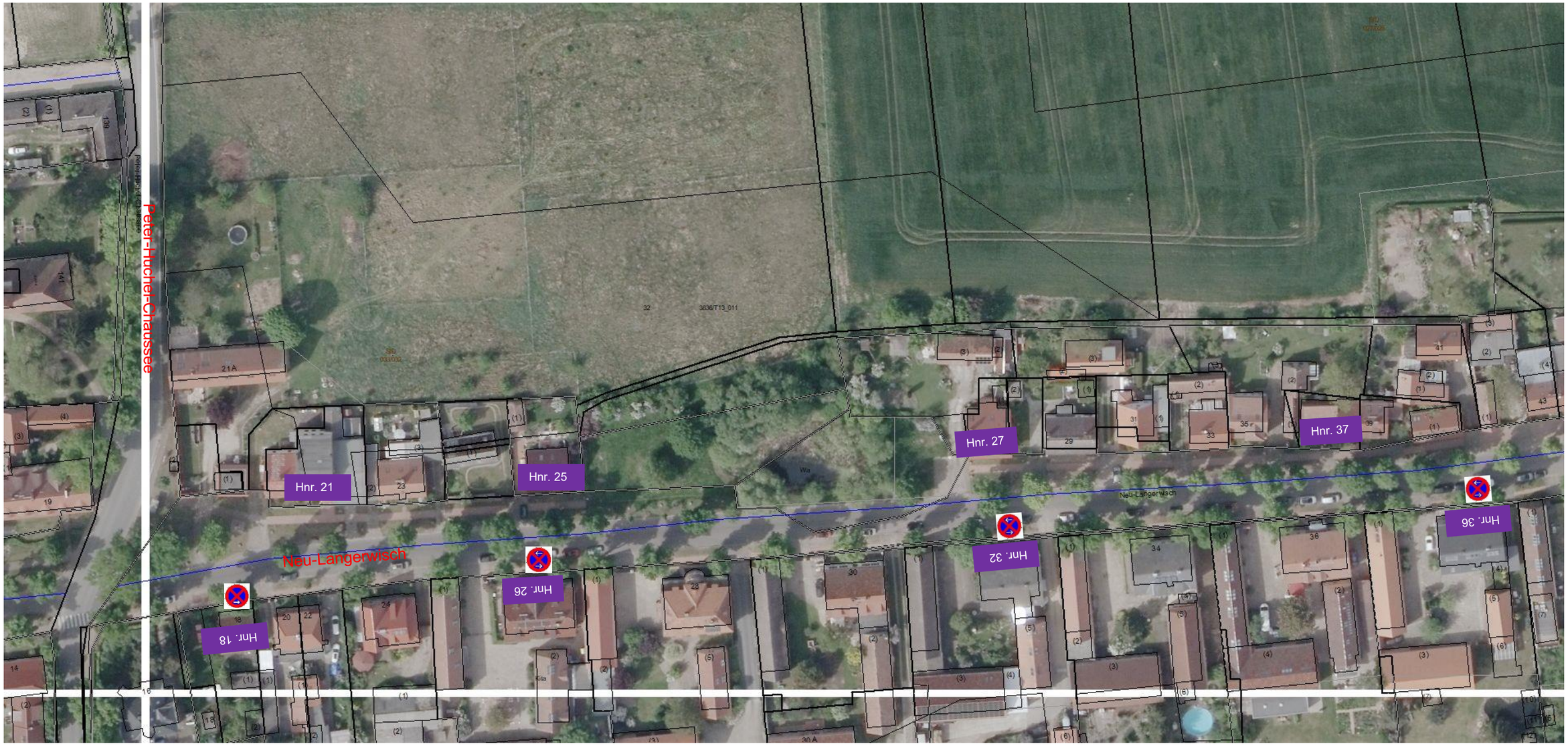

Zeichen: 283-10 StVO (Haltverbot – Anfang) + ZZ. 1060-31 StVO (auch auf dem Seitenstreifen) + 1042-33 StVO (TT.MM.JJ, SS – SS h)
Örtlichkeit: Neu-Langerwisch vor Hnr. 18

Zeichen: Z. 283-30 StVO (Haltverbot – Mitte) + ZZ. 1060-31 StVO (auch auf dem Seitenstreifen) + 1042-33 StVO (TT.MM.JJ, SS – SS h)
Örtlichkeit: Neu-Langerwisch vor Hnr. 26, vor Hnr. 32 und vor Hnr. 36

Zeichen: Aufheben der Z. 286-10 StVO (eingeschränktes Haltverbot – Anfang), Z. 286-30 StVO (eingeschränktes Haltverbot – Mitte) und Z. 286-20 StVO (eingeschränktes Haltverbot – Ende)
Örtlichkeit: Neu-Langerwisch von Hnr. 45 A bis Hnr. 21
Datum: TT.MM.JJ, SS – SS h

Straßenreinigung – Neu Langerwisch (Teil 03)

Zeichen: Z. 283-20 StVO (Haltverbot – Ende) + ZZ. 1060-31 StVO (auch auf dem Seitenstreifen) + 1042-33 StVO (TT.MM.JJ, SS – SS h)
Örtlichkeit: Neu-Langerwisch ggü. Hnr. 45 A

Straßenreinigung – Ravensbergweg (Teil 1)

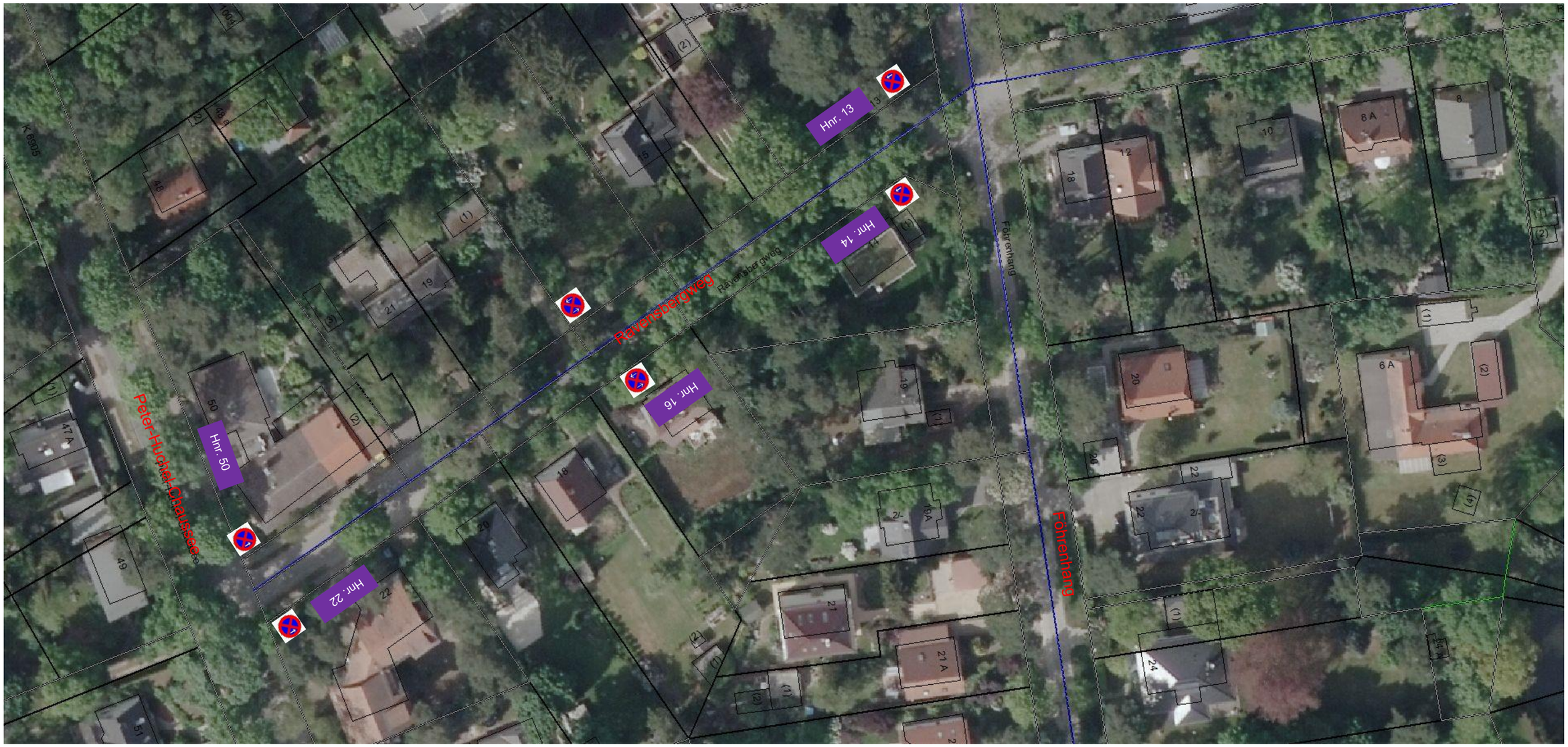

Zeichen: Z. 283-10 StVO (Haltverbot - Anfang) + 1042-33 StVO (TT.MM.JJ, SS – SS h)
Örtlichkeit: Ravensbergweg vor Hnr. 13 und vor Hnr. 22

Zeichen: Z. 283-30 StVO (Haltverbot – Mitte) + 1042-33 StVO (TT.MM.JJ, SS – SS h)
Örtlichkeit: Eulenkamp vor Hnr. 16 und ggü. Hnr. 16

Zeichen: Z. 283-20 StVO (Haltverbot - Ende) + 1042-33 StVO (TT.MM.JJ, SS – SS h)
Örtlichkeit: Ravensbergweg vor Hnr. 14 und ggü. Hnr. 22

Straßenreinigung – Ravensbergweg (Teil 2)

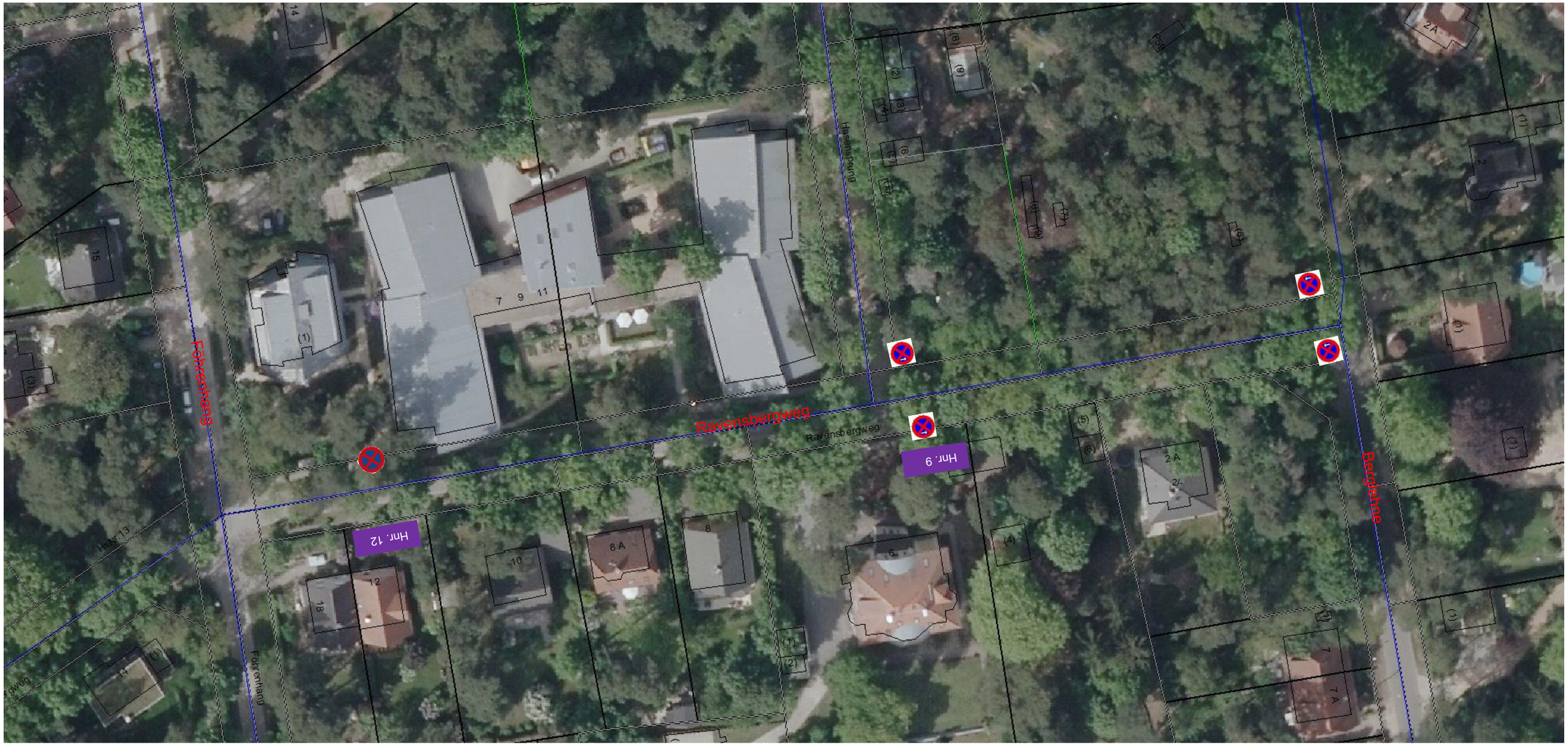

Zeichen: Z. 283-10 StVO (Haltverbot - Anfang) + 1042-33 StVO (TT.MM.JJ, SS – SS h)
Örtlichkeit: Ravensbergweg vor Hnr. 9 und Ecke Berglehne

Zeichen: Z. 283-20 StVO (Haltverbot - Ende) + 1042-33 StVO (TT.MM.JJ, SS – SS h)
Örtlichkeit: Ravensbergweg ggü. Hnr. 9 und Ecke Berglehne

Zeichen: Z. 283 StVO (Haltverbot) + 1042-33 StVO (TT.MM.JJ, SS – SS h)
Örtlichkeit: Michendorfer Gartenstraße ggü. Hnr. 12

Straßenreinigung – Rennsteig

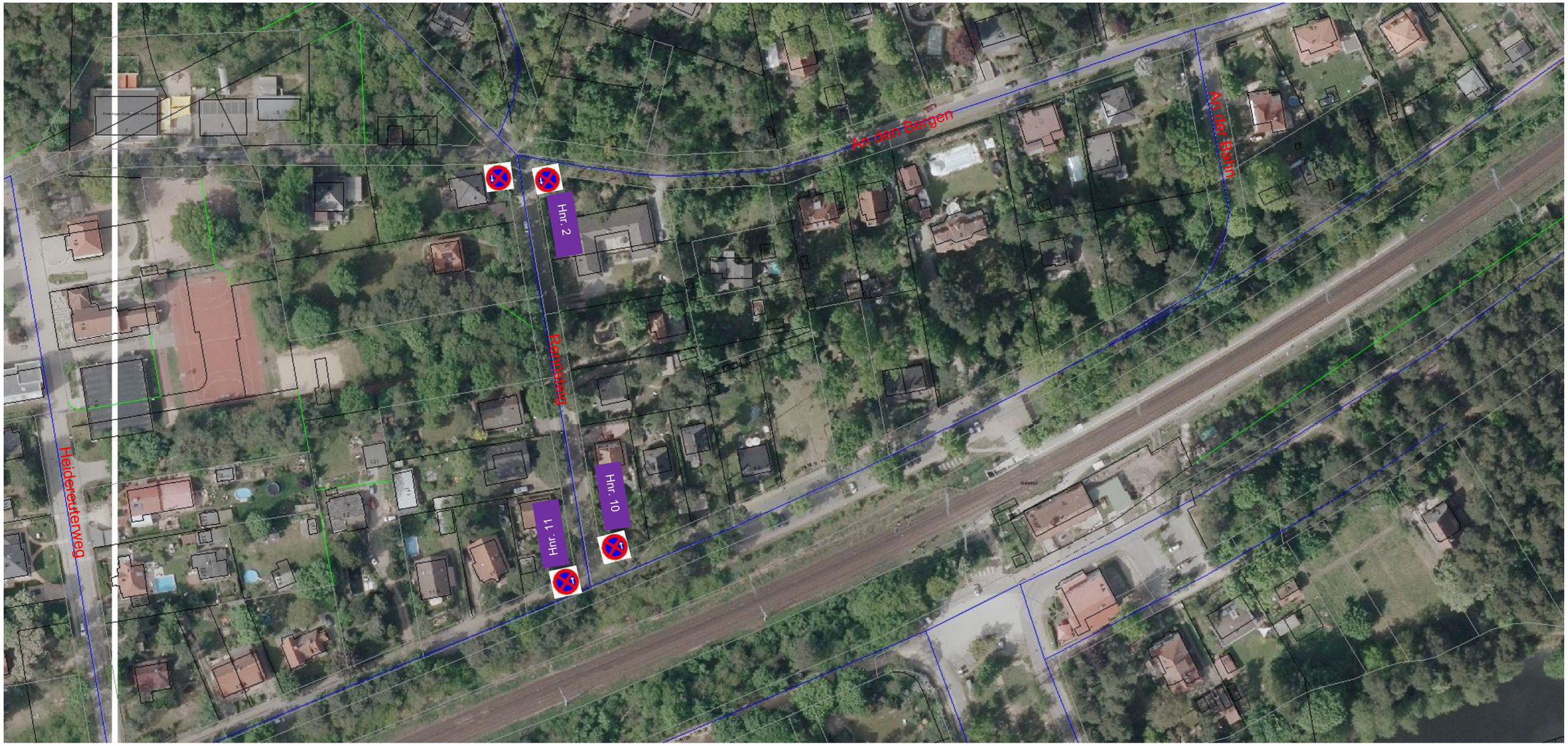

Zeichen: Z. 283-10 StVO (Haltverbot – Anfang) + 1042-33 StVO (TT.MM.JJ, SS – SS h)
Örtlichkeit: Rennsteig vor Hnr. 10 und ggü. Hnr. 2

Zeichen: Z. 283-20 StVO (Haltverbot – Ende) + 1042-33 StVO (TT.MM.JJ, SS – SS h)
Örtlichkeit: Rennsteig vor Hnr. 2 und vor Hnr. 11

Straßenreinigung – Schmerberger Straße

Zeichen: Z. 283-10 StVO (Haltverbot - Anfang) + 1042-33 StVO (TT.MM.JJ, SS – SS h)
Örtlichkeit: Schmerberger Straße vor Hnr. 21 A und vor Hnr. 54

Zeichen: Z. 283-30 StVO (Haltverbot – Mitte) + 1042-33 StVO (TT.MM.JJ, SS – SS h)
Örtlichkeit: Schmerberger Straße vor Hnr. 29 und vor Hnr. 46

Zeichen: Z. 283-20 StVO (Haltverbot - Ende) + 1042-33 StVO (TT.MM.JJ, SS – SS h)
Örtlichkeit: Schmerberger Straße vor Hnr. 41 und vor Hnr. 38

Straßenreinigung – Schmerberger Straße

Zeichen: Z. 283 StVO (Haltverbot) + ZZ. 1042-33 StVO (am 14.10.25 und 15.10.25, 6 – 18 h)
Örtlichkeit: Schmerberger Straße / Potsdamer Straße

Straßenreinigung – Straße des Friedens

Zeichen: Z. 283 StVO (Haltverbot) + ZZ. 1060-31 StVO (auch auf dem Seitenstreifen) + 1042-33 StVO (TT.MM.JJ, SS – SS h)
Örtlichkeit: Straße des Friedens vor Hnr. 73 und ggü. Hnr. 75

Straßenreinigung – Waldstraße (Teil 01)

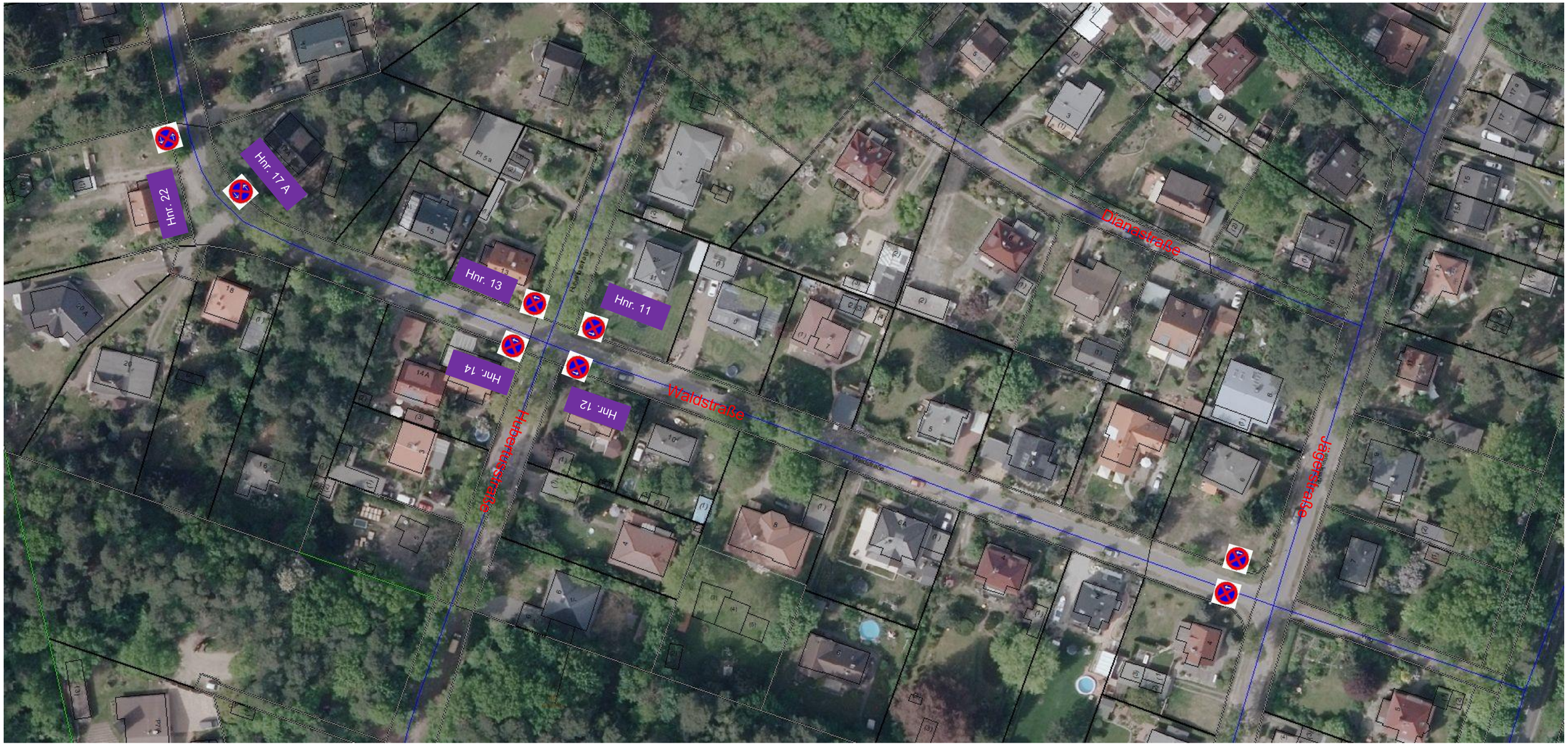

Zeichen: Z. 283-10 StVO (Haltverbot – Anfang) + 1042-33 StVO (TT.MM.JJ, SS – SS h)
Örtlichkeit: Waldstraße vor Hnr. 12, vor Hnr. 13 und Ecke Jägerstraße

Zeichen: Z. 283-30 StVO (Haltverbot – Mitte) + 1042-33 StVO (TT.MM.JJ, SS – SS h)
Örtlichkeit: Waldstraße vor Hnr. 17 A und 22

Zeichen: Z. 283-20 StVO (Haltverbot – Ende) + 1042-33 StVO (TT.MM.JJ, SS – SS h)
Örtlichkeit: Waldstraße vor Hnr. 11, vor Hnr. 14 und Ecke Jägerstraße

Straßenreinigung – Waldstraße (Teil 02)

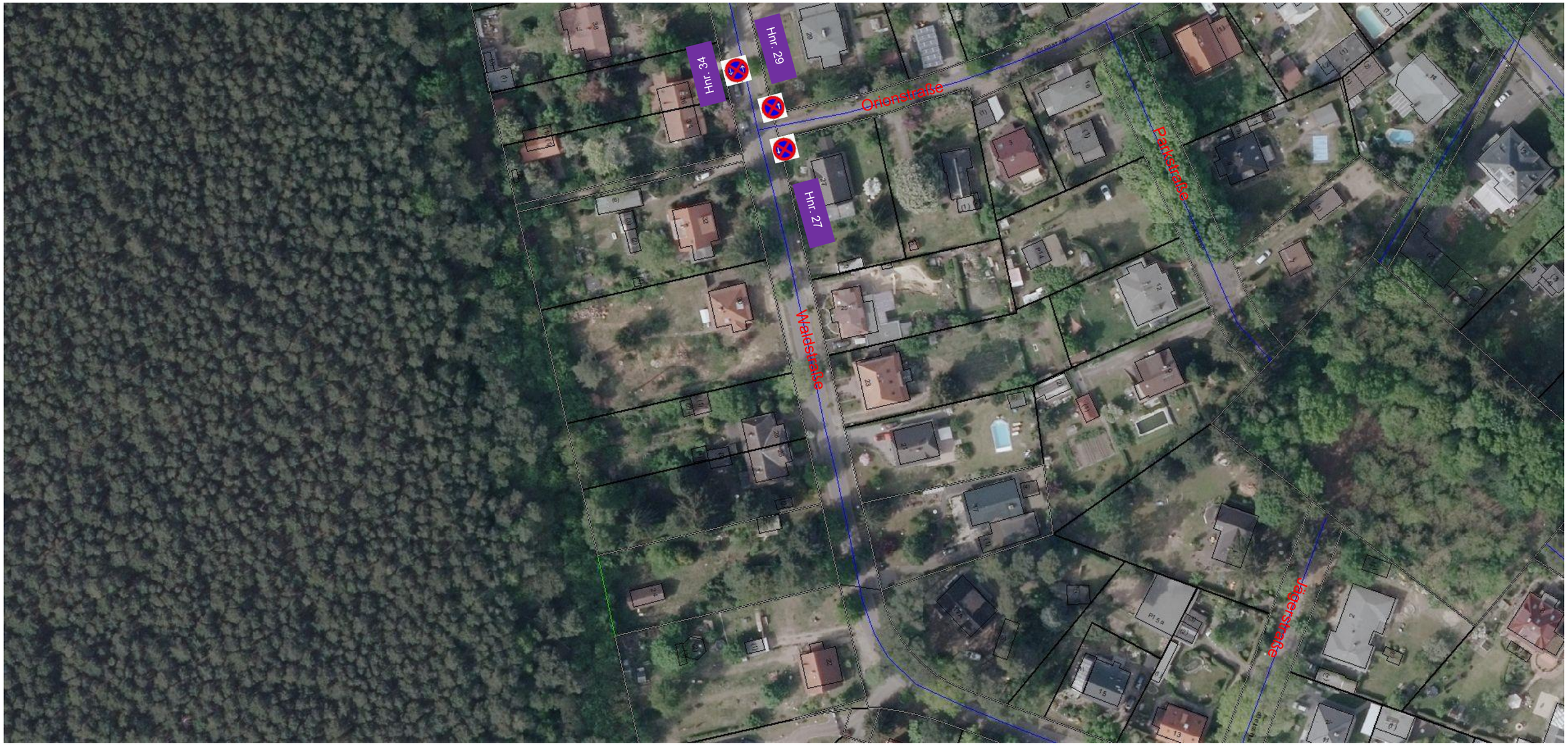

Zeichen: Z. 283-10 StVO (Haltverbot – Anfang) + 1042-33 StVO (TT.MM.JJ, SS – SS h)
Örtlichkeit: Waldstraße vor Hnr. 29

Zeichen: Z. 283-30 StVO (Haltverbot – Mitte) + 1042-33 StVO (TT.MM.JJ, SS – SS h)
Örtlichkeit: Waldstraße vor Hnr. 34

Zeichen: Z. 283-20 StVO (Haltverbot – Ende) + 1042-33 StVO (TT.MM.JJ, SS – SS h)
Örtlichkeit: Waldstraße vor Hnr. 27

Straßenreinigung – Waldstraße (Teil 03)

Zeichen: Z. 283-30 StVO (Haltverbot – Mitte) + 1042-33 StVO (TT.MM.JJ, SS – SS h)
Örtlichkeit: Waldstraße vor Hnr. 41 und 50

Straßenreinigung – Waldstraße (Teil 04)

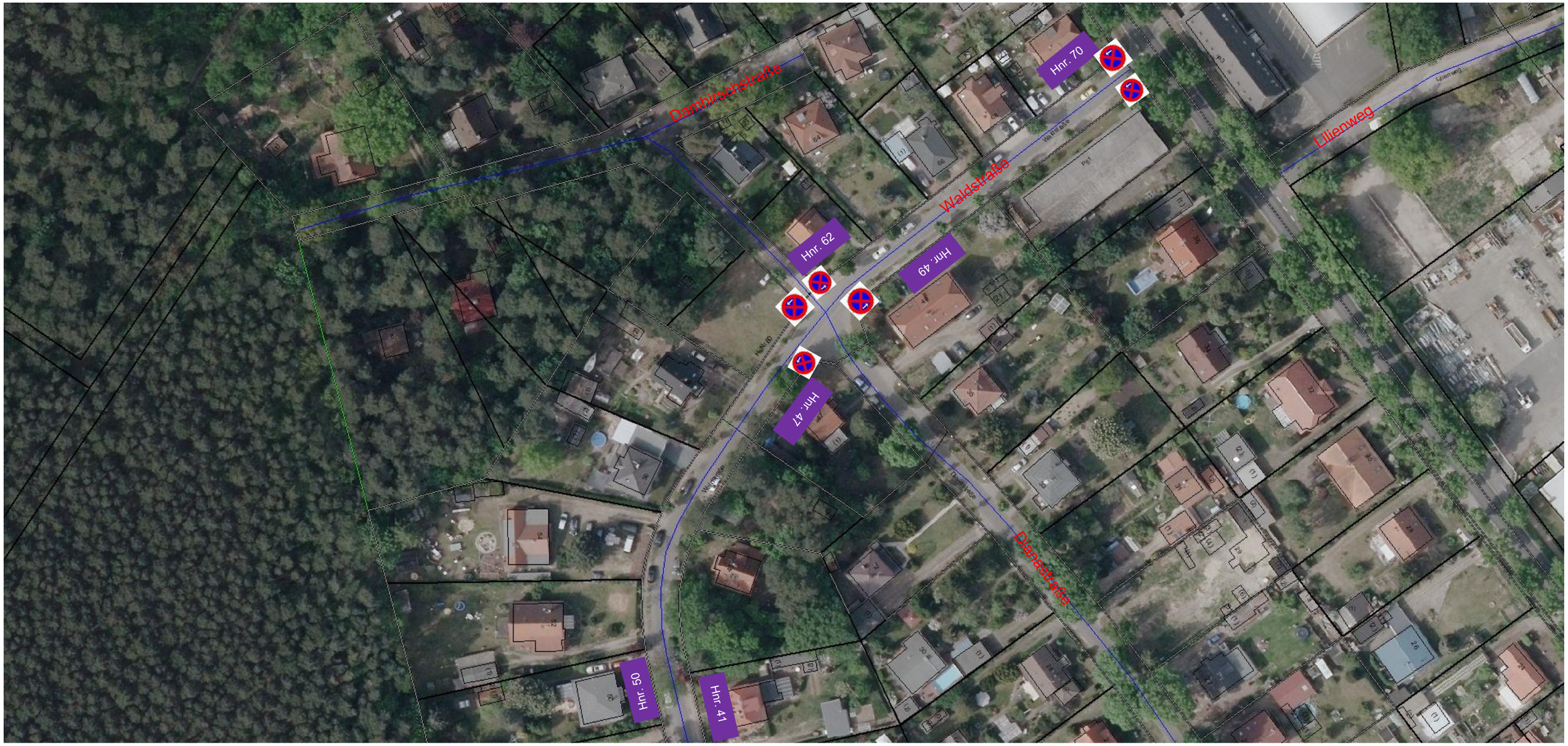

Zeichen: Z. 283-10 StVO (Haltverbot – Anfang) + 1042-33 StVO (TT.MM.JJ, SS – SS h)
Örtlichkeit: Waldstraße vor Hnr. 49, 70 ggü. 47

Zeichen: Z. 283-20 StVO (Haltverbot – Ende) + 1042-33 StVO (TT.MM.JJ, SS – SS h)
Örtlichkeit: Waldstraße vor Hnr. 47, 62 und ggü. 70

Straßenreinigung – Wieselweg

Zeichen: Z. 283-10 StVO (Haltverbot - Anfang) + 1042-33 StVO (TT.MM.JJ, SS – SS h)
Örtlichkeit: Wieselweg Ecke Schwalbenweg und Ecke Falkenweg

Zeichen: Z. 283-30 StVO (Haltverbot – Mitte) + 1042-33 StVO (TT.MM.JJ, SS – SS h)
Örtlichkeit: Wieselweg vor Flur 1 / Flurstück 698

Zeichen: Z. 283-20 StVO (Haltverbot - Ende) + 1042-33 StVO (TT.MM.JJ, SS – SS h)
Örtlichkeit: Wieselweg Ecke Falkenweg und vor Flur 1 / Flurstück 1156

Zeichen: Z. 283 StVO (Haltverbot) + 1042-33 StVO (TT.MM.JJ, SS – SS h)
Örtlichkeit: Wieselweg vor Hnr. 6 und vor Hnr. 8